


FELTRAPPORT · 4

BOSÆTTELSESMØNSTRE I DET CENTRALE VESTGRØNLAND

RAPPORT OM UNDERSØGELSERNE I ANGUJÁRTORFIUP NUNÂ, MANITSOQ
KOMMUNE, SOMMEREN 2001

Mille Gabriel, Institut for Arkæologi, KU · Bjarne Grønnow, SILA og Ulla Odgaard, SILA · Clemens og Kerstin Pasda,
Universität Erlangen



SILA · NATIONALMUSEETS CENTER FOR · JANUAR 2002

BOSÆTTELSESMØNSTRE I DET CENTRALE VESTGRØNLAND

FORELØBIG RAPPORT OM UNDERSØGELSERNE I ANGUJÅRTORFIUP
NUNÂ, MANITSOQ KOMMUNE, SOMMEREN 2001

Indledning	s. 2
Oversigt over registrerede anlæg med kortblad, FM-nr., løbenr., stednavn samt GPS-position.	s. 8
Anlægsoversigt Rute 1	s. 12
Anlægsoversigt Rute 2	s. 13
Anlægsoversigt Rute 3	s. 14
Anlægsoversigt Rute 4	s. 16
Beskrivelse af de registrerede lokaliteter ordnet efter løbenummer.	s. 17
Fundliste	s. 35
Fotoliste ordnet efter film-nr.	s. 37
Kort med markering af registrerede lokaliteter	s. 51

Appendix 1:

Pasda, Clemens: The use of caves and rockshelters by historic Inuit in West Greenland – Field Report 2001

Appendix 2:

Pasda, Kerstin: Archaeozoological investigations.



NATIONALMUSEET

FORSKNINGS- &
FORMIDLINGS-AFDELINGEN
SILA - CENTER FOR
GRØNLANDSFORSKNING
FREDERIKSHOLMS KANAL 12
DK - 1220 KØBENHAVN K

INDLEDNING

Baggrund:

Årets undersøgelser er en del af SILA – Center for Grønlandsforsknings projekt ”Coastal, fjord and inland dwellers: settlement patterns in central west Greenland”, som foregår i samarbejde med forskere fra Universitetet Erlangen, Tyskland. Arbejdet er en fortsættelse af tidligere undersøgelser og studier af renjagt i indlandet (Grønnow, Meldgaard og Berglund Nielsen 1983; Grønnow 1986 samt Secher, Bøcher, Grønnow et al. 1987).

Der er foreløbigt planlagt to feltsæsoner, hvoraf 2001 er den første.

Det er projektets hovedformål at undersøge ændringer i bosættelsesmønsteret i det centrale Vestgrønland. Tidligere undersøgelser har vist at der er potentiale i at kombinere de rige arkæologiske og etno-historiske kilder i en direkte historisk og kontekstuel tilgang til studiet af sommer bosættelsesmønstre i dette ”klassiske” renjagt område.

I samarbejde med Grønlands Nationalmuseum vil resultatet af undersøgelserne i indlandet blive kombineret med resultatet af undersøgelser langs kyster og fjorde i Manitsoq kommune.

Deltagere:

Bjarne Grønnow, Mille Gabriel og Ulla Odgaard fra SILA, Center for Grønlandsforskning samt Clemens og Kerstin Pasda fra Universitetet i Erlangen, Tyskland.

Rapport: Mille Gabriel (rute 1) og Ulla Odgaard.

Omstændigheder/fremgangsmåde

Formålet med sæsonens feltarbejde var at foretage rekognosceringer over så stort et område som muligt, for at få overblik over udbredelsen og arten af anlæg. Arbejdet blev udført i perioden 20/7 – 13/8 2001

Projektet delte helikoptertransport og basislejr ved Atanitdlat tassersuat med Geologisk Museum ved Minik Rosing.

Under hele feltsæsonen var vejret tørt og stabilt og forårsagede ingen forsinkelser af arbejdet.

I Grønlands Stednavnenævns bog ”Ataraaq” fra 1992 beskrives området af H.C. Petersen:

Dette landområde er højt område mod sydvest og blev lavere mod nord. Nordsiden af elven Majoqqaq i Maniitsoqs bagland er en forkastning i landområdet. Den har en højde af 1000-1500 meter, og er dækket af is, som er en udløber af indlandsisen.

Dette isområde kaldes ”Tasersiap Alannguata Sermia” fra gammel tid af rensdyrjægerne, på dansk kaldet Knud Rasmussens Bræ.*

Det omtalte landskab er et af stederne, hvor der går en topografisk skillelinie i Vestgrønland. Der vandrer ingen mennesker fra Angujaartorfiup Nunaa mod syd til Isortoq; og også renerne har deres grænse her.

* Hverken navnet ”Tasersiap Alannguata Sermia” eller ”Knud Rasmussens Bræ” findes på vores geografiske kort.

og har sandsynligvis været anvendt af folk, der i neoeskimoisk tid vandrede fra deres kystbosættelser til indlandets sommerjagtmarker og under dette ophold etablerede større bopladser samt mere midlertidige overnatningssteder i jagtsenge og klippely. Disse klippely kan endvidere have fungeret som skydeskjul under jagten, og kødet fra det nedlagte vildt blev anbragt i kødgrave til beskyttelse mod ræve og andre dyr. De enkeltstående varder og vardesystemer har sandsynligvis hjulpet renjægerne til at orientere sig i et landskab, man ikke har været fuldstændigt bekendt med.

Rute 2 (1/8 – 6/8):

Ruten fulgte Arnangarnup kûa (Paradisaldalen)s indre løb, som ikke tidligere er blevet rekognosceret af arkæologer. Udgangspunktet (66°36'009''N, 51°03'194''W) er det sted, hvor elven skifter fra et vestligt til et stik sydligt løb, og hvor et dalstræk mod NNV går ud til Qamaninguit tasiat og Angujârtorfiup kûa. Herfra blev elven fulgt opstrøms mod Ø på den N-lige bred og videre på den V-lige bred fra det sted, hvor elven drejer mod SØ mellem Quagssuk mod V og Nasâlike mod Ø og videre mellem Ujaragtûp Kitdlia mod V og Ujaragtôq mod Ø tilbage til basislejren.

Ruten, der blev vandret af hold 1, er beskrevet i "Ataraaq" som en af de anvendte ruter ind til de områder, hvor man gik på rensdyrjagt: *Lad os vende tilbage til dem, der drager mod syd fra Angujaartorfik og standser op først ved Arnangarnup Qoorua, der hvor vejen deler sig i to; den ene rute har retning mod sydøst, øst for fjeldet Maniitsut Killiit efter at den er gået over overgangen fra det sted, hvor Arnangarnup Kuua drejer mod syd. Ad denne rute når man frem til forskellige sommerssteder på det sydlige område. Disse steder omfatter bl.a. Iigguutia, Atanilaap Aasivii, Aasivisoqqat o.s.v. Denne rute er også benyttet af dem, der skal over til Tasersiap Alanngua, og skal på rensdyrjagt efter at have kommet over Qoornua Kangilleq. Denne er den anden rute sydover fra Angujaartorfik*

Resultater: Der blev registreret 31 lokaliteter L20 – L50. Der er i mange tilfælde tale om teltringe med tilhørende ildsteder og kødgrave, men også telthuse, jagtsenge og klippely findes langs Arnangarnup kûa.

På den første del af ruten fandtes nyere genstande som gummisko, tekstiler og konservesdåser. Der var dog ingen helt friske fund, og det virker som om området ikke længere besøges, og slet ikke jævnlige. De fleste anlæg må vurderes som tilhørende neo-eskimoisk tid, men der er også anlæg, som kan være ældre, f.eks. den lille plads L43. L41 er en plads med meget utydelige teltringe med ildsteder, som måske er palæoeskimoiske.

En boplads (L42) med meget store telthuse er beliggende op ad bjergskrånningen med en stor flot grav på toppen. Dette var den eneste grav vi så her i dalen, og det er muligt, at det er til denne, man kan knytte navnet "Arnanganeq", som er afsat på kortet længere mod NV.

s. 24: *Elven, som flyder ned ad nordsiden af Ujarattooq, og som flyder hen langs bunden af dalen mod vest kaldes Arnangarnup Kuua, og dalen knyttes til den: Arnangarnup Qoorua. Navnet skulle stamme fra en person ved navn Arnanganeq, som har sin grav ved en af lejrene. På et uangivet tidspunkt huskedes rensdyrjægere at være døde af en epidemi.*

Elven blev fulgt helt til dens østligste ende, hvor den drejer mod sydøst. Vi krydsede elven og fulgte nu den vestlige side, hvilket betød at vi samtidigt fuldstændig mistede sporet af renjægerne. Selv de små spor af lidt bearbejdede renknogler, som ellers findes mange steder på renjægernes vej, var fuldstændigt fraværende. Terrænet var

desuden meget vanskeligt at vandre i, så det er helt klart, at ruten ikke har gået denne vej.

Vi fandt renjægerne igen ved NV-enden af søen mellem Quagssuk og Nasâlike på en velbeliggende boplads (L49). Denne plads er sandsynligvis den som på Jens Kreutzmanns kort er benævnt "Siorartalik", og som på det moderne kort er placeret forkert ved søen længere mod øst. På pladsen findes bl.a. gamle dåser, som har været anvendt som kogekar. Desuden emaljerede vandfade og fajanceskår. Der er ingen helt recente fund.

På vej sydover herfra mistede vi igen sporet, idet vi forsøgte at følge elven fra søens delta mod syd, og krydse over fjeldet fra denne til den langstrakte sø mellem Ujaragtôq og Ujaragtûp kitdliâ. Vi så ingen vejviservarder på hele ruten.

Rute 3 (27/7 – 1/8):

Rutens udgangspunkt var på S-bredten af Taserssuaq på den V-lige bred af Qangatap kûas udmunding mellem Sinârssuk mod V og Ungôriarfik mod V (66°41'52,4"N, 50°41'54,7"W). Herfra rekognosceredes sydpå på V-bredten af Qangatap kûa og Ø om Nasâlike ned til sø-systemet med stednavnet Sioratalik og sydpå med Ujaragtôg mod V og Torssûp Nunâ mod Ø til Aussivitorqat. Fra Aussivitorqat mod Ø til basislejren ved Atanitdlat taserssuat.

Ruten, som blev vandret af hold 2/3, er beskrevet af i "Ataraaq" s. 23: (fra Iperaariutaa i Taserssuaq) *Næste dag sejler de i umiak på søen indad mod øst for at nå til Qangattap Kuua. På sydsiden af elven er der en overnatningssted, Majoriaq, over for den østlige ende af fjeldet Ungooriarfik. Ataraaq og hans familie og nogle af de andre, der skal østligere beliggende sommersteder i syd efterlader deres umiakker på land her. Herfra kommer Ataraaq og hans familie videre til fods til deres sommerlejr, som han på kortet har angivet med nr. 28 og som ligger øst for Atanillaat Tasiat.*

Resultater: Der blev registreret 39 lokaliteter L204 - L216 samt L304 - L329

Langs Qangatap kuas løb lå pladserne tæt, og mange steder var der helt moderne fund (f.eks. motordele og nylonsnor) i forbindelse med ældre anlæg. Den nævnte plads Majoriaq er f.eks. stadig i brug.

Så snart elven forlades er der dog ikke flere moderne fund. På sydsiden af den sø, som på det moderne kort bærer betegnelsen Siorartalik findes teltringe med centrale ildsteder, som sandsynligvis er palæo-eskimoiske (L322). En trækulsprøve fra ildstedet i Anlæg 2 blev hjemtaget til C14.

På strækningen fra Qangatap kûa til søen med L322 og ned til søen syd herfor mødtes flere vejviservarder.

Rute 4 (23/7 - 26/7 samt 3/8 – 8/8):

Hold 2/3 foretog rekognosceringer omkring basislejren ved Atanitdlat Taserssuaq samt langs søens østbred og området mod syd til Tasersiâp Qalia.

Resultater rute 4: Der blev registreret 18 lokaliteter L15, L201 – L203, L217 – L225, L300 – L303 samt L330.

Den sommerlejr ved Atanitdlat taserssuat (omtalt i forbindelse med rute 3), som Ataraaq (Jens Kreutzmann) og hans familie rejste til er L218. Her er det yngste daterbare fund en dåse, som har været anvendt til kogekar, sandsynligvis fra 40-erne.

Lidt V for denne lejr på N-siden af søen ligger endnu en boplads (L15) højt oppe ad bjergskrånningen, med anlæggene liggende på terrasser, og med godt udsyn mod S over søen. Denne boplads ser ældre ud end L218.

Længere mod S hvor Atanitdlat taserssuat snævrer ind til et smalt stræde ligger endnu en boplads på Ø-siden. Denne boplads, som har små telthuse bygget af ret store kampesten, kan være fra Thulekulturen – en knogle blev hjemtaget til C14-prøve. Foruden endnu et par pladser med telthuse, fandtes der skydeskjul, renjægerly og varder langs rute 4 – i et tilfælde en lang række af hovedvarder, som muligvis har været anvendt ved gåsefangst.

Sammenfatning:

De i alt 314 anlæg på de i alt 106 nyregistrerede lokaliteter tyder på en meget intensiv udnyttelse af området. Mange af anlæggene kan knyttes til den renjagt, som vi fra historiske kilder ved foregik i 1800-tallet og senere, men det er også klart, at der er spor som er ældre – sandsynligvis også palæo-eskimoiske..

I området omkring Atanitdlat taserssuat er fundtætheden særligt stor, måske fordi vores basislejr lå her, så dette område blev gennemvandret mere end de andre ruter. Her blev også fundet lokaliteter beliggende højt over søen, på steder man ikke umiddelbart forventer det. Vi havde været opmærksomme på højtliggende renjægerly, men fremover bør vi være opmærksomme også på muligheden af højtliggende bopladser.

Både telthuse, teltringe og jagtsenge udviser stor variation, men det er ikke altid klart i hvilken grad dette skyldes forskelle i alder

Ifølge de historiske kilder er det i 1900-tallet hovedsageligt folk fra Kangaamiut distriktet, som kommer i området. I 1800-tallet, da der var mange rensdyr på Grønlands vestkyst, kom folk fra Kangerlussuaqs nærhed hertil, men efter 1850, da der var knaphed af rensdyr kom folk fra fjerntliggende egne, f.eks. folk fra Nuuk-området (f.eks. Aron fra Kangeq).

Endnu tidligere i 1600 og 1700 tallet kom folk selv fra fjerntliggende egne derind. Der er altså mulighed for, at der også er tale om forskelle i regionale traditioner for byggeri af boliger og jagtsenge.

Der er hjemtaget knogler, som lå på overfladen, fra flere pladser – og i et tilfælde en trækulsprøve fra et ildsted. C-14 analyser vil kunne belyse problematikken.

Hvor længe de forskellige anlæg har været anvendt er et spørgsmål, som eventuelt kan besvares ved fremtidige udgravninger.

Ingen steder fandt vi drivfangstanlæg til renjagt, som det kendes fra Aasivissuit N for Kangerlussuaq, så jagten må have foregået på en anden måde.

De anlæg vi betegner ”jagtsenge” kan have uhyre forskellig beliggenhed, f.eks. på en bakketop med tilhørende varderække eller i læ ved foden af en bjergskrånning. Det bør undersøges, hvorvidt der i nogle tilfælde er tale om deciderede jagtanlæg, mens andre er hvilesteder.

Det er tydeligt at varder har været anvendt som vejvisere i højfjeldet. Som regel blot som hovedvarder, men i et enkelt tilfælde på rute 1 fandtes en helt speciel af slagsen (L4), hvor vores umiddelbare tanke var den samiske seide. Men L4 er af udformning også meget lig de canadiske inussuk-lignende sten, som kan markere et sted af særlig betydning.

Inuksuit er figurer af sten. Inuksut (singularis af inuksuit) betyder "to act in the capacity of a human", og er en udvidelse af inuk: menneske. Disse stenfigurer blev placeret i de samtidige og spirituelle landskaber. Praktisk fungerede de som jagt og navigations-hjælpemidler, koordinationspunkter, indikatorer og meddelelsescentre. I tillæg til de verdslige funktioner havde visse inuksuk-lignende figurer spirituelle konnotationer, og de var "objects of veneration", som ofte markerede indgangen til det spirituelle landskab (fra artikel af Norman Hallendy i "Threads of Arctic Prehistory" 1994).

Det bør undersøges om denne opfattelse af sten som markører i landskabet kan være en brugbar analogi til renjægernes varder.

Refereret litteratur:

Grønnow, Bjarne, M. Meldgaard og J. Berglund Nielsen 1983:

Aasivissuit – The Great Summer Camp. Archaeological, ethnographical and zoo-archaeological studies of a caribou-hunting site in West Greenland. Meddelelser om Grønland, Man & Society 5. København.

Grønnow, Bjarne 1986:

Recent Archaeological Investigations of West Greenland Caribou Hunting. *Arctic Anthropology*, vol. 23, 1-2. s. 57 - 80. Chicago.

Secher, K. Bøcher, J, Grønnow B. et al.1987: Arnangarnup Qoorua. Paradisdalen i tusinder af år. Pilersuiffik.

Grønlands Stednavnenævn 1992: *Ataraaq. Aaqqissuisut: Nunat Aqqinik Aalajangiisartut.*

Hallendy, N. (1994). Inuksuit: Semalithic Figures Constructed by Inuit in the Canadian Arctic. *Threads of Arctic Prehistory: Papers in honour of William E. Taylor, Jr. Archaeological Survey of Canada. Mercury Series, Paper 149.* D. a. P. Morrison, Jean-Luc. Canadian Museum of Civilization: 385-408.

Kortblad	FM-nr.	Løbenr.	Anlægstype	Stednavn	Position
66V2-III	029	L1	Jagtseng og vardesystem	Avdlorart/Qôrulup tasía	66°19'39"N, 50°56'728"W
-	-	L2	Hovedvarde	Qôrulup tasía	66°18'549"N, 50°56'63"W
-	030	L3	Klippely		66°17'793"N, 50°57'901"W
-	031	L4	"Alter" med seidelignende figur	Qôrnoq kitdleq	66°16'210"N, 51°00'173"W
-	032	L5	Jagtseng og vardesystem		66°16'348"N, 50°59'180"W
-	033	L6	Plads med jagtsenge og/eller telthuse		66°16'561"N, 50°58'893"W
-	-	L7	Varde		66°16'542"N, 50°58'280"W
-	034	L8	Klippely		66°16'714"N, 50°54'788"W
-	035	L9	Klippely og jagtseng		66°17'406"N, 50°49'295"W
66V2-II	010	L10	Vardesystem		66°18'455"N, 50°38'767"W
-	011	L11	Klippely og jagtsenge	Agiatsiait	66°19'523"N, 50°30'523"W
-	012	L12	Vardesystem	Agiatsiait	66°19'787"N, 50°29'453"W
-	013	L13	Jagtseng eller telthus	Kangimut kûgtoq	66°20'477"N, 50°23'290"W
-	014	L14	Boplads	Kangimut kûgtoq	66°20'571"N, 50°22'098"W
-	015	L15	Boplads	Atanitlat taserssuat	66°22'896"N, 50°03'911"W
-	016	L16	Klippely, jagtsenge og kødgrav	Agiatsiait/Ujaragtûp kitdlia	66°21'667"N, 50°12'954"W
-	017	L17	Jagtseng eller telthus	Agiatsiait/Ujaragtûp kitdlia	66°21'720"N, 50°13'476"W
-	-	L18	Varde	Agiatsiait/Ujaragtûp kitdlia	66°21'534"N, 50°14'969"W
-	018	L19	Vardesystem	Agiatsiait/Ujaragtûp kitdlia	66°21'041"N, 50°17'798"W
66V2-IV	-	L20	Teltringe og kødgrave (recent)	Arngarngup kûa	66°36'009"N, 51°03'194"W
-	112	L21	Telthuse og teltring	Arngarngup kûa	66°35'933"N, 51°03'533"W
-	-	L22	Teltringe	Arngarngup kûa	66°35'737"N, 51°01'948"W
-	113	L23	Klippely	Arngarngup kûa	66°35'742"N, 51°01'774"W
-	114	L24	Telthuse og teltringe	Arngarngup kûa	66°35'703"N, 51°01'688"W
-	-	L25	Teltringe	Arngarngup kûa	66°35'668"N, 51°00'289"W
-	115	L26	Teltring og jagtseng	Arngarngup kûa	66°35'639"N, 51°00'064"W,
-	116	L27	Klippely	Arngarngup kûa	Mellem L26 og L 28
-	117	L28	Teltring	Arngarngup kûa	66°35'656"N, 50°59'680"W,

Kortblad	FM-nr.	Løbenr.	Anlægstype	Stednavn	Position
-	118	L29	Telthus	Arngarmgup kûa	66°35'652"N, 50°57'765"W,
66V2-IV	119	L30	Teltringe	Arngarmgup kûa	66°35'623"N, 50°57'386"W,
-	120	L31	Teltring	Arngarmgup kûa	66°35'829"N, 50°55'008"W,
-	121	L32	Teltring	Arngarmgup kûa	66°35'841"N, 50°54'608"W,
-	122	L33	Teltringe, kødgrave og ildsted	Arngarmgup kûa	66°35'839"N, 50°53'433"W,
-	123	L34	Teltring, ildsted og kødgrav	Arngarmgup kûa	66°35'793"N, 50°51'693"W,
-	124	L35	Teltringe	Arngarmgup kûa	66°35'578"N, 50°50'312"W
-	125	L36	Teltringe og jagtseng	Arngarmgup kûa	66°35'436"N, 50°49'665"W,
-	126	L37	Teltring og ildsted	Arngarmgup kûa	66°34'908"N, 50°46'956"W
-	127	L38	Teltringe	Arngarmgup kûa	66°34'923"N, 50°46'606"W,
-	-	L39	Teltring	Arngarmgup kûa	50-100 m V for L40
-	128	L40	Jagtseng	Arngarmgup kûa	66°34'877"N, 50°46'141"W
-	129	L41	Teltring(e)	Arngarmgup kûa	66°34'833"N, 50°46'004"W
-	130	L42	Boplads	Arngarmgup kûa/Arnganeq	66°34'739"N, 50°44'853"W
-	131	L43	Jagtsenge eller telthuse	Arngarmgup kûa	66°34'501"N, 50°43'788"W
-	132	L44	Telthuse samt teltringe (boplads)	Arngarmgup kûa	66°34'475"N, 50°43'432"
66V2-I	024	L45	Flere klippely samt jagtseng	Arngarmgup kûa	66°35'508"N, 50°37'618"W
-	025	L46	Jagtseng	Arngarmgup kûa	66°35'638"N, 50°36'014"W
-	026	L47	Telthus	Arngarmgup kûa	66°35'941"N, 50°33'440"W
-	027	L48	Jagtseng	Arngarmgup kûa	66°36'123"N, 50°32'279"W
-	028	L49	Boplads	Siorartalik	66°32'840"N, 50°19'887"W
66V2-II	019	L50	Jagtseng	Ujaragup Kitdlia	66°27'798"N, 50°11'672"W
66V2-II	020	L201	Klippely med stennemur	Umiatsiaussat	66°20'36"N, 49°53'01"W
-	021	L202	Cache til redskaber	Umiatsiaussat	66°18'724"N, 49°55'085"W
-	022	L203	Vardesystem (gåsefangst)	Atanitlat Taserssuat	66°19'610"N, 49°57'255"W
66V2-IV	133	L204	Kødgrave	Sinarsuk, Taserssuag	66°41'52,4"N, 50°41'54,7"W
-	134	L205	Skydeskjul	Sinarsuk, Qangatap kûa	66°41'20,8"N, 50°39'50,1"W

Kortblad	FM-nr.	Løbenr.	Anlægstype	Stednavn	Position
-	135	L206	Kødgrav	Sinarssuk, Qangatap kúa	66°41'14,6''N, 50°39'39,2''W
66V2-I	-	L207	Teltring – recent	Sinarssuk, Qangatap kúa	66°39'50,2''N, 50°33'42,3''W
66V2-I	-	L208	Teltring – recent	Sinarssuk, Qangatap kúa	66°39'11,33''N, 50°32'20,6''W
-	-	L209	Telfundament – recent	Sinarssuk, Qangatap kúa	66°38'49,1''N, 50°31'30,1''W
-	-	L210	Ildsted – recent	Sinarssuk, Qangatap kúa	66°38'32,8''N, 50°31'04,2''W
-	029	L211	Uklar struktur	Sinarssuk, Qangatap kúa	66°38'04,7''N, 50°27'33,7''W
-	-	L212	Teltstrukturer	Sinarssuk, Qangatap kúa	66°38'52,3''N, 50°26'33,6''W
-	030	L213	Jagtsenge	Nasálike	66°36'05,9''N, 50°18'42,9''W
-	031	L214	Jagtsenge/renjægerly		66°31'56,3''N, 50°08'47,0''W
66V2-II	023	L215	Jagtsenge	Ujaragtóq	66°27'52,0''N, 50°01'10,5''W
-	024	L216	Skydeskjul og jagtsenge?	Aussivitorqat	66°23'31,0''N, 49°55'49,1''W
-	025	L217	Jagtsenge	Atanitlat Taserssuat	66°22'13,9''N, 50°03'01,6''W
-	026	L218	Boplads	Atanitlat Taserssuat	66°22'47,9''N, 50°03'13,1''W
-	027	L219	Telthuse og gemmer	Atanitlat Taserssuat	66°22'51,9''N, 50°04'18,7''W
-	028	L220	Teltring	Atanitlat Taserssuat	66°22'59,2''N, 50°04'18,6''W
-	-	L221	Varde	Atanitlat Taserssuat	66°22'52,5''N, 50°04'13,9''W
-	029	L222	Inussuk eller rævefælde	Atanitlat Taserssuat	66°22'51,4''N, 50°04'15,0''W
-	030	L223	Boplads	Atanitlat Taserssuat	66°21'21,1''N, 50°00'50,8''W
-	031	L224	Boplads	Atanitlat Taserssuat	66°21'44,0''N, 50°02'51,3''W
-	032	L225	Skydeskjul	Atanitlat Taserssuat	66°21'24,1''N, 50°01'14,2''W
66V2-II	033	L300	Renjægerly	Umiatsiaussat	66°20'39''N, 49°53'04''W
-	034	L301	Renjægerly	Umiatsiaussat	66°20'557''N, 49°53'340''W
-	035	L302	Renjægerly	Atanitlat	66°18'662''N, 49°55'055''W
-	-	L303	Varde	Atanitlat	66°19'956''N, 50°01'533''W
66V2-IV	-	L304	Teltring	Sinarssuk	66°42'244''N, 50°40'755''W
-	136	L305	Teltring/telthus	Sinarssuk	66°42'167''N, 50°40'943''W
-	-	L306	Teltring	Sinarssuk	66°42'120''N, 50°41'072''W

Kortblad	FM-nr.	Løbenr.	Anlægstype	Stednavn	Position
-	-	L307	Teltring	Sinarssuk	66°42'001''N, 50°41'382''W
-	137	L308	Teltringe, ildsteder, varder el. kødgrave	Sinarssuk	66°41'530''N, 50°41'185''W
66V2-IV	138	L309	Renjægerly el. Depot	Sinarssuk	66°41'407''N, 50°40'564''W
66V2-IV	-	L310	Telthus, teltring og depot el. kogested	Sinarssuk	66°41'407''N, 50°39'209''W OBS – enten er GPS pos. forkert, eller kortet er unøjagtigt.
66V2-I	-	L311	Teltring	Sinarssuk	66°41'034''N, 50°37'868''W
-	-	L312	Recent teltring	Sinarssuk	66°39'764''N, 50°33'831''W
-	032	L313	Recent teltring og ældre grydekogested	Sinarssuk	66°39'471''N, 50°32'892''W
-	-	L314	Teltring og ildsted	Sinarssuk	66°38'971''N, 50°32'158''W
-	033	L315	Teltringe	Qangatap kûa	66°38'010''N, 50°28'895''W
-	034	L316	Skydeskjul (m. tilhørende varderække?)	Qangatap kûa	66°37'754''N, 50°26'641''W
-	035	L317	Boplads	Majorijah (Kreutzmann nr. 23)	66°36'978''N, 50°23'602''W
-	036	L318	Teltringe	Qangatap kûa	66°36'887''N, 50°22'180''W
-	037	L319	Kødgrav	Nasâlike	66°35'203''N, 50°16'184''W
-	-	L320	Hovedvarde	Nasâlike	66°34'08,7''N, 50°13'37,4''W
-	-	L321	Hovedvarde	Nasâlike	66°34'02,4''N, 50°13'30,0''W
-	038	L322	Teltringe (saqqaq?)		66°33'359''N, 50°11'876''W
-	-	L323	Hovedvarde	Qiteritit	66°31'38,5''N, 50°07'51,4''W
-	-	L324	Hovedvarde	Qiteritit	66°31'04,7''N, 50°06'47,6''W
66V2-II	036	L325	Jagtseng		66°29'291''N, 50°03'456''W
-	037	L326	Jagtseng	Ujaragtoq	66°29'101''N, 50°03'537''W
-	038	L327	Jagtsenge	Aussivitorqat	66°23'589''N, 49°51'309''W
-	039	L328	Jagtseng	Ujaragtoq	66°23'252''N, 49°57'063''W
-	040	L329	Kødgrav	Ujaragtoq	66°23'010''N, 50°00'092''W
-	041	L330	Renjægerly	Kangimut kûgtoq	66°22'243''N, 50°07'139''W
-	-	-		Equalumiut	66°29'26,1''N, 51°18'54,8''W

Rute 1 - ANLÆGSOVERSIGT

Anlægstype	Lokalitet (løbnummer)																			Anlæg i alt
	1	2	3	4	5	6	7	8	9	10	11	12	13	14	16	17	18	19		
Telthus													3							
Teltring						1				1										
Pal. teltring																				
Jagtseng	1					5		1			2	1	2	2	1					
Ildsted																				
Kødgrav					1										1					
Legehus																				
Grav																				
Klippely			1					1	1		2				1					
Vardesystem	1				1					1		1						1		
Skydeskjul																				
Fælde																				
Fritstå. varde			1		1												1			
Knoglekoncent.																				
Andet																				

Rute 2 - ANLÆGSOVERSIGT

Anlægstype	Lokalitet (løbenummer)																				Anlæg i alt														
	20	21	22	23	24	25	26	27	28	29	30	31	32	33	34	35	36	37	38	39		40	41	42	43	44	45	46	47	48	49	50			
Telthus	2				2					1													8		3			1	4					21	
Teltring	2	1	2		1	1	1		1		2	1	1	3	1	1		1	2	1			2		2				1					27	
Pal. teltring																						3												3	
Jagtseng																	1						1											11	
Ildsted														1	1																			6	
Kødgrav	2		1										2	1	1								4		1					6			18		
Legehus														1																				1	
Grav																							1											2	
Klippely																						1								1				8	
Vardesystem																																			
Skydeskjul																																			
Fælde																																			
Fritstå. varde																																			
Knoglekoncent.																							3									1			4
Andet																																			

Rute 3 - ANLÆGSOVERSIGT

Anlægstype	Lokalitet (løbenummer)																			Anlæg i alt				
	204	205	206	207	208	209	210	211	212	213	214	215	216	304	305	306	307	308	309		310	311	312	313
Telthus									1						1					1				3
Teltring				1	1	1			1					1		1	1	5		1	1	1	1	16
Pal. teltring																								
Jagtseng										1	5	1	1											8
Ildsted									1									2					1	5
Kødgrav	5		1														1						7	
Legehus															?1								1	
Grav																								
Renjægerly																								
Vardesystem																								
Skydeskjul				1									1					?1						1
Fælde																								2
Fristå. varde																								1
Knoglekoncent.																								
Depot																								
Ukendt anlæg																								
									1											1	1			2
																								1

Rute 3 – ANLÆGSOVERSIGT - fortsat

Anlægstype	Lokalitet (løbenummer)												Anlæg i alt	Rute 3 i alt				
	314	315	316	317	318	319	320	321	322	323	324	325			326	327	328	329
Teithus				7													7	10
Teltring	1	2		6	2												11	27
Pal. teltring								4									4	4
Jagtseng												1	2	1			4	12
Ildsted	1	2		?1													4	9
Kødgrav			1		1										1		3	10
Legehus				?1													1	2
Grav				2											1		2	2
Renjægerly														1			1	1
Vardesystem			1														1	2
Skydeskjul			2														2	4
Fælde																		1
Fritstå. varde							1	1		1	1		?2				6	6
Knoglekoncent.		1															1	1
Depot																		2
Ukendt anlæg		1					4										5	6
Affaldsgrube							1										1	1

Rute 4 - ANLÆGSOVERSIGT

Anlægstype	Lokalitet (løbenummer)															Anlæg i alt				
	15	201	202	203	217	218	219	220	221	222	223	224	225	300	301		302	303	330	
Telthus	10				2	3					8	7								30
Teltring							1													1
Pal. teltring																				
Jagtseng	5				1	1					3	3								13
Ildsted							1													1
Kødgrav	2				5	1					1	1								10
Legehus																				
Grav	1																			1
Klippely		1			1									1	1	1		1		6
Vardesystem					1															1
Skydeskjul													2							3
Fælde	1								1											2
Fristå. varde	3						1					1					1			6
Knoglekoncent.																				
Gemme												1								2

Beskrivelse af registrerede lokaliteter

(ordnet efter løbenummer).

Løbenummer 1 (FM 66V2-III-029)

Qôrulup tasia eller Avdlorarit

Hvor uren stiger i terræn begynder et vardesystem (A2), der leder op til bakkekam med jagtseng (A1). Herfra er der fint udsyn over en større sø. Jagtsengen består på tre sider af i alt 24 store sten, mens den fjerde og nordlige side udgøres af en naturligt anbragt klippeblok. Den har indvendige mål på ca. 1.3 x 3.9 m. og er orienteret N-S. En del af stenene i A1 er sandsynligvis væltet, og strukturen er desuden dækket af et tykt tæppe af rensdyrlav. Vardesystemet A2, der fører fra søen til jagtsengen, består af mindst 6 varde bestående af henholdsvis 1, 2 eller 3 sten opstillet på større klippeblok. Den første varde er beliggende kun 20 m. fra jagtsengen, og de tre næste følger efter i sydøstlig retning med 10-15 m. imellem. Den 5. og 6. varde ligger henholdsvis 90 og 140 m. derfra på det flade stykke ur nærmere søen. A1 og A2 er sandsynligvis af neoeskimoisk alder.

En historisk beretning angiver på kortet (66V2-III-001), at der er renjægerhytter på den modsatte side af søen, men rekognosceringen gav intet resultat. Området er meget lavtliggende og sumpet, så det drejer sig sandsynligvis om en fejlmarkering, så beretningen i stedet henviser til jagtsengen L1 A1.



Jagtseng - Løbenummer 1. Film 1, neg. 0

Løbenummer 2 (Intet FM-nr.)

Qôrulup tasia

Ved en højtliggende sø bag bakkekammen med L1 er der 15 m. fra bredden rejst en varde bestående af én sten på en klippeblok. Varden er tydelig på lang afstand og kan markere en rute sydpå. Alderen er ukendt, men sandsynligvis neoeskimoisk.

Løbenummer 3 (FM 66V2-III-030)

På en bjergtop skiller en klippeblok sig markant ud fra det øvrige landskab ved at have form som en stor stående bjørn. "Bjørnen" kan ses på meget lang afstand,

mindst 1 km, og indbyder til at blive anvendt som klippely. I Abriets nordvestlige, lave ende findes der i et hulrum rensdyrknogler (hofteben, bækken og ryghvirvler), der tydeligvis er anbragt af mennesker. Abriet er 1 m. i den højeste ende og udmærket at sidde under. Alderen er ukendt, men sandsynligvis neoeskimoisk. Fra bjergtoppen er der fint udsyn over dalen og Sukkertoppen Iskappe.



Renjægerly set på afstand. Løbenummer 3, film 1, neg. 5

Løbenummer 4 (FM 66V2-III-31)

Qôrnoqkitdleq

På uren ved elv ligger en markant flad kvadratisk blok ca. 2x2 m. og 65 cm høj. Ovenpå er rejst 10 mindre sten, hvoraf 4 sten står samlet - en af dem seidelignende. Denne varde leder tankerne hen mod et samisk alter, og markerer sandsynligvis en rute gennem bjergpasset ned mod den store sø Tasersiaq og det historisk kendte overfartssted Qôrnoq Kitdleq. Alderen er ukendt, men sandsynligvis neoeskimoisk.



Varde med antropomorf sten i et kammer af flade sten på højkant. Løbenummer 4, film 2, neg. 7.

Løbenummer 5 (FM 66V2-III-32)

På et mindre plateau for enden af søen er beliggende en jagtseng (A1) tæt op ad stor klippeblok. Jagtsengens indre mål er 2.5 x 1.1 m., og den er orienteret NV-SØ. A1 adskiller sig fra resten af det stenede terræn ved at være overgroet af frisk lav og mos. De fleste af jagtsengens sten er desuden væltede.

Ganske kort, måske 10 m. fra jagtsengen begynder et vardesystem (A2) bestående af mindst 5-6 varder, der fører fra enden af søen mod den nordlige bred. Varderne består af markant lyserøde sten anbragt på større klippeblokke, og systemet markerer sandsynligvis en neoeskimoisk rute. NB. Dette anlæg er måske snarere en kødgrav, da kanterne er meget lave. I så fald har kødet været dækket af et skind, og kun kanterne været holdt til jorden med sten.

Løbenummer 6 (FM 66V2-III-033)

Ikke langt efter vardesystem L5 A2's ophør findes på en skråning en større plads bestående af 6 anlæg. Det drejer sig om jagtsengene A1, A2, A3, A4 og A5 samt en noget usikker, stærkt overgroet teltring A6. En stor klippeblok danner fælles endevæg for både anlæg 2, 4 og 5. Kun A1 og 2 er tegnet, mens hele pladsen er opmålt ved hjælp af KOMPLOT. Anlæg 1 er en stor regelmæssig jagtseng på 3.5 x 1.5 m. i indvendige mål og en stor flad sten placeret centralt, muligvis et ildsted eller en lampe. Anlæg 2 er en mindre jagtseng med de indvendige mål 1 x 1.5 m. Alle anlæggene er tæt bevoksede med mos og lav, og flere sten er væltede. Pladsen har fint udsyn over søen og er sandsynligvis af neoeskimoisk alder.

Løbenummer 7 (Intet FM-nr.)

Varde bestående af 12-15 hovedstore sten anbragt ovenpå klippeblok. To af stenene støtter en stor flad blok, og i nærheden findes endnu en mulig varde. Varden kan markere en rute nordpå, og bakketoppen kan derfor være interessant at undersøge for klippely o. lig.

Løbenummer 8 (FM 66V2-III-034)

Højt oppe ad bjergsiden skiller en stor klippeblok sig ud ved at danne et rummeligt abri. Klippeblokken er støttet af flere mindre blokke, og foran er opbygget en mur af sten. Abriets gulv er desuden tilnærmelsesvist brolagt med flade sten, og resten af den indvendige flade er dækket af tørret mos i totter. I abriet er der flere fund af rensdyrgevir, det ene med afsavet tak og et enkelt knoglefund, sandsynligvis også rensdyr. Klippelyet er ideelt som skydeskjul med godt udsyn over den frodige søbred. Alderen er ukendt, men sandsynligvis ikke helt recent grundet rensdyrknoglernes tilstand samt manglende moderne spor som patronhylstre o. lig. Snarere af neoeskimoisk oprindelse, men kan være anvendt igennem flere faser.

Illustration på forsiden af denne rapport viser klippelyet set fra bagsiden med udsigt over søen.

Løbenummer 9 (FM 66V2-III-035)

Jagtseng (A1) placeret nedenfor abri (A2) på bjergskråning nord for en større sø. Herfra er der fint udsyn over søbredden, og stedet er derfor velegnet som skydeskjul. At det har været anvendt sådan, vidner de mange rensdyrknogler - og takker om. Selve klippelyet er ganske småt, blot et hulrum under en stor skrå klippeblok, og jagtsengen er derfor konstrueret som supplement. Rensdyrknoglernes tilstand antyder, at anvendelsen er af betydelig alder, sandsynligvis neoeskimoisk.

Løbenummer 10 (FM 66V2-II-010)

Et vardesystem bestående af mindst 4 varder placeret vinkelret på elven kort før søens begyndelse. Kan markere et godt overgangssted eller i stedet været del af fangstanlæg til

rensdyr eller måske fugle.



Varderække langs søen. Løbenummer 10, film 1, neg. 26

Løbenummer 11 (FM 66V2-II-011)

Agiatsiait

En stor rød klippeblok, ca. 5.5 x 3 x 3 m. ligger meget iøjefaldende i landskabet på plateau over elven. Denne klippeblok danner centrum for i alt 6 anlæg. På østsiden hælder stenen skråt udad og danner et abri (A1), hvorunder der findes spredte overskårne og marvspaltede knogler, sandsynligvis rensdyr. På klippens nordlige side findes en ca. 30 cm. høj stenmur (A2), der omkranser et lille rum, evt. en jagtseng. Denne stenmur er delvist sammenstyrtet. For foden af klippeblokkens østlige side ligger en stor flad klippe ca. 4 x 5 m. Under dennes sydlige ende findes et lavt abri (A3) afskærmet af en ca. 50 cm. høj stenmur. Øst for klippeblokken findes yderligere to anlæg, en jagtseng (A4) med de indre mål 1.5 x 1.85 m. og en delvist overgroet teltring (A5) med flade sten centralt placeret på tværs af ringen. I en diameter på ca. 20 meter omkring A1 findes der spredte rensdyrknogler, bl.a. et kranium med afsavede takker.

Pladsens 6 anlæg har ikke nødvendigvis været anvendt samtidigt, men kan repræsentere adskillige brugsfaser, dog alle af neoeskimoisk alder.

Løbenummer 12 (FM 66V2-II-012)

Agiatsiait

Varderække på 5-6 varder. Varderækken løber N-S, og dermed vinkelret på søen. Den har sandsynligvis indgået i et fangstsystem.

Løbenummer 13 (FM 66V2-II-013)

Kangimut kûgtoq

Jagtseng eller telthus med indre mål på 1.5 x 3.5 m. En lille indsnævring kan indikere en rumadskillelse i den langstrakte struktur. Anlægget er beliggende ganske tæt ved søbredden, som på dette sted er meget smal og afgrænset af stejle klipper. Anlægget er velbevaret med ca. 30 cm. høj vestlig væg i to lag sten, mens den østlige væg kun udgøres af et enkelt lag. Stenene er mosgroede, og bevoksningen omkring er mos og engvegetation. Strukturen er

Løbenummer 16 (FM 66V2-II-016)

Agiatsiait/Ujaragtúp kitdlia

På nordsiden af elven skiller en stor klippeblok sig ud fra landskabet som særligt iøjefaldende. Denne klippeblok har været anvendt som abri sammen med en jagtseng (A1) med lave stenvure. Herfra er der godt udsyn over elven mod syd. I forbindelse med samme abri findes endvidere en stor bunke sten (A2), som sandsynligvis udgør en kødgrav, i hvert fald er der synlige knogler under stenene. En anden mulighed er, at her er tale om en egentlig grav i stedet, men placeringen ved jagtsengen tyder mere på, at den er til opbevaring af kød. Nedenfor skråningen findes endnu en jagtseng (A3), som er meget symmetrisk, rektangulær med lave, mosgroede stenvure. Murene er næsten for lave til at give læ i en jagtseng. Hvilken funktion de da har haft, er uvis. Alle 4 anlæg er sandsynligvis af neoeskimoisk oprindelse. Der findes desuden spredte rensdyrknogler i hele området, hvor der er hjembragt et stykke til mulig acceleratordatering.

Løbenummer 17 (FM 66V2-II-017)

Agiatsiait/Ujaragtúp kitdlia

På et lille plateau over elven ligger der en jagtseng placeret op ad et par store sten. Jagtsengen har en klar rumadskillelse og muligvis to indgange. Jagtsengen er let overgroet af græs og mos, og er sandsynligvis af neoeskimoisk oprindelse.

Løbenummer 18 (Intet FM-nr.)

Agiatsiait/Ujaragtúp kitdlia

Ved elven er placeret en varde med tre sten ovenpå en større klippe. Denne varde markerer sandsynligvis et egnet overgangssted.

Løbenummer 19 (FM 66V2-II-018)

Agiatsiait/Ujaragtúp kitdlia

På et plateau over søen er der anbragt adskillige varder, nogle bestående af to, andre af tre sten. Varderne danner muligvis to rækker, en østlig og en vestlig, der begge er N-S gående, og dermed løber vinkelret på søen. De to varderækker kan have fungeret som del af et fangstanlæg eller måske blot henvise til en rute over bjerget mod nord.

Løbenummer 20 (Intet FM-nr.)

Arnangarngup kúa

To recente teltringe og to kødgrave beliggende på plateau på den nordlige side af dalen. Den ene teltring er af den runde type ca. 5 m i diameter med en indre række sten forskudt for centrum. I og umiddelbart omkring denne struktur findes foruden rensdyrknogler hanken fra en "madam blå" og rester af hvide tennissko, hvilket daterer anvendelsen til moderne tid, men ikke indenfor de seneste årtier, da knoglerne ser ud til at være af en vis alder. Den anden teltring, som var mindre og mere diffus, indeholder et par træstokke og rester af mørnet hvidt lærred. I nærheden findes to kødgrave, som er anlagt op ad klippestykker.

Løbenummer 21 (FM 66V2-IV-112)

Arnangarngup kúa

To telthuse med stensatte mure, 30-50 cm høje i flere skifter, beliggende på bjergskråningen op ad klippeblokke. Indgangene vender mod nord, bort fra elven. Fund af ren-gevirer tyder på, at disse har indgået i tagkonstruktionen. Boligrummet i telthusene måler ca. 2 x 2,5 m og er delvis stenlagte.

På plateau lige nedenfor telthusene findes en lille (ca. 2 x 2,5 m) teltring. Stenene ligger ret

”dybt” i gruset, hvorfor teltringen må være af en vis alder.

Løbenummer 22 (Intet FM-nr.)

Arnangarngup kûa

På sandet flade i øvrigt uden sten på bjergskrånningen nord for elven findes to recente teltringe med indvendigt arrangement af flade sten og med antydning af ydre teltring – sandsynligvis som bardunholdere. Den indvendige teltring, som måler ca. 4-4,5 m i diameter, opdeles af en indre stenrække og delvis brolægning. 5 m fra den ene teltring findes kødgrav op ad klippeblok. I og omkring strukturerne findes tak og knogler samt rester af hvide gummisko, glas og dåser.

Løbenummer 23 (FM 66V2-IV-113)

Arnangarngup kûa

Klippely mellem to klippeblokke. Foran indgangen ligger en jagtseng 2 x 1,20 m, men der er ingen spor af knogler eller tak.



Løbenummer 23. Film 5, neg. 27

Løbenummer 24 (FM 66V2-IV-114)

Arnangarngup kûa

På et lavtliggende plateau ligger et rektangulært og et ovalt telthus – begge med stenmur samt en mosgroet teltring og desuden to – måske tre – mere utydelige teltringe.

Løbenummer 25 (Intet FM-nr.)

Arnangarngup kûa

Rektangulær teltring med rundede hjørner, ca. 3,9 x 2,5 m. Lige udenfor teltringen ligger en hvid gummisko. Ved siden af ligger en diffus teltring samt knogler, der ser gamle ud.

Løbenummer 26 (FM 66V2-IV-115)

Arnangarngup kûa

Teltring og jagtseng på plateau over elven.

Teltringen er delvis overgroet og stenene ligger ret dybt i jorden. Den er ca. 4 x 5 m og har delvis dobbelt teltring.

Ca. 50 m. v herfor er en jagtsengen placeret i ly af klippeblok. To store jordfaste sten stikker op af bunden, hvilket ikke ser særligt komfortabelt ud. Den virker dog alligevel for stor og struktureret til at være en kødgrav.

Løbenummer 27 (FM 66V2-IV-116)

Arnangarngup kûa

Klippely bestående af sten lagt op ad klippeblok. Der er ikke tale om en egentlig jagtseng, men snarere om en form for ly med lidt læ-mur og måske et ildsted.

Løbenummer 28 (FM 66V2-IV-117)

Arnangarngup kûa

Lille teltring ca. 3 x 2 m – lidt diffus og let overgroet.

Løbenummer 29 (FM 66V2-IV-118)

Arnangarngup kûa

For foden af plateau findes et firkantet telthus med rundede hjørner – ca. 2,5 x 2,5 m

Løbenummer 30 (FM 66V2-IV-119)*Arngarngup kûa*

To teltringe, den ene er en rund, tydelig dobbelt teltring, diameter ca. 4 m, den ydre ring ca. + 60-75 m. Tilsvarende teltring er beliggende ca. 30 m mod NØ på "bagsiden" af plateauet. Imellem anlæggene og V for findes flere diffuse teltringe.

Løbenummer 31 (FM 66V2-IV-120)*Arngarngup kûa*

Diffus teltring med spredte renknogler på sandet bakke. Også et muligt ildsted.

Løbenummer 32 (FM 66V2-IV-121)*Arngarngup kûa*

Ca. 4 x 4 m stor teltring uden fund.

Løbenummer 33 (FM 66V2-IV-122)*Arngarngup kûa*

På lavtliggende sandet område ved siden af lille elv findes flere strukturer: 3 teltringe af forskellig type, 2 kødgrave samt en jagtseng/legehus.

Løbenummer 34 (FM 66V2-IV-123)*Arngarngup kûa*

På det flade område ved foden af 1. plateau over elven – ved siden af rislende elv – findes en teltring, et ildsted samt en mulig kødgrav. I området findes mange knogler og rensdyrtak.

Løbenummer 35 (FM 66V2-IV-124)*Arngarngup kûa*

Teltring og muligvis en kødgrav ved siden af. På samme plateau findes der flere diffuse teltringe. Ligger i læ for foden af bjerg.

Løbenummer 36 (FM 66V2-IV-125)*Arngarngup kûa*

Flere teltringe og en jagtseng som blev observeret fra skråningen ovenfor, hvor fra stenene i teltringene var meget synlige.

På pladsen findes adskillige teltringe (6-8 stk.), som er mere eller mindre diffuse. Teltringene er ikke helt nye, da de stikker et stykke ned i tørven, og et par stykker er af den runde store type, ca. 4 m i diam.

Det måske ældste anlæg er et lille telthus/jagtseng. Telthuset indeholdt et meget gammelt udseende gevir.

Pladsen ligger på et lille plateau, ret lavt over elven. Der fandtes gammelt udseende knogler spredt på pladsen. Desuden et udendørs ildsted af tre store sten.

Ca. 150 m Ø for pladsen – og lidt lavere findes endnu en rund teltring.

Løbenummer 37 (FM 66V2-IV-126)*Arngarngup kûa*

På stort plant græsklædt plateau mellem bjergene og elven ligger endnu en rund (let diffus) teltring. Uden for findes et ildsted sat af to store sten og et par mindre. Fra anlægget er der udsigt mod elven mod S og Ø.

Løbenummer 38 (FM 66V2-IV-127)

Arnangarngup kûa

Teltring med delvis dobbelt teltring. Stenene er dækket af orange lav og teltringen er delvis overgroet. Fund af knogler. Ca. 5 m øst herfor ligger en anden mere diffus teltring.

Løbenummer 39 (Intet FM-nr.)

Arnangarngup kûa

Teltring ca. 3-4 m i diameter beliggende bagerst på lille plateau. Stenene ligger ikke dybt i tørven, og der er ingen knogler i området, så der er sandsynligvis tale om en recent teltring.

Løbenummer 40 (FM 66V2-IV-128)

Arnangarngup kûa

Jagtseng, som er åben i begge ender, sandsynligvis som følge af, at moskus-stien løber tværs igennem anlægget.

Løbenummer 41 (FM 66V2-IV-129)

Arnangarngup kûa

Muligt ildsted med diffus teltring på plateau (yderst ved skrænten) med mange sten, som vanskeliggør erkendelse. Stenene ligger dybt i silten, og der kan være tale om et palæoeski-moisk anlæg. 5 og 10 m mod V ligger endnu to tilsvarende delvist silt-dækkede strukturer. Ca. 50 m mod Ø findes et muligt rundt ildsted.

Løbenummer 42 (FM 66V2-IV-130)

Arnangarngup kûa/Arnanganeq

På skråning ned mod fladt plateau over elven i nærheden af vandfald (mod V) findes en større boplads med 8 telthuse, 4 kødgrave, 1 jagtseng, et større antal teltringe på nederste plateau, 3 koncentrationer af knogler og øverst på skråningen en grav. Muligvis er den begravede person i denne grav Arnanganeq, der har givet navn til dalen og elven. Bopladsens placering er umådeligt dejlig med vidt udsyn over dalen. Blandt de store mængder knogler lå også fajance-skår, men der var i øvrigt ikke moderne materialer.



Grav øverst på stor boplads. Løbenummer 42, film 11, neg. 32

Løbenummer 43 (FM 66V2-IV-131)

Arnangarngup kûa

To jagtsenge/telthuse 2,25 x 1,75 (indvendigt) sat af meget store sten, hvoraf nogle er op til 1 m høje klippeblokke, beliggende på lille højning over elven.

Løbenummer 44 (FM 66V2-IV-132)

Arnangarngup kûa

På forhøjning på plateauet over elven findes tre små telthuse bag klippeformation. To at telthuset ligger med bagsiden mod klippeformationen mens et er fritstående – måske en jagt-

Løbenummer 50 (FM 66V2-II-019)

Ujaragtup Kitdlia

Ca. 1,80 x 2,0 m stor jagtseng beliggende på lille plateau over sø.

Løbenummer 201 (FM 66V2-II-020)

Umiatsiaussat

Klippely med stenmur ca. 20 – 30 cm høj, 1,6 m lang, 1,4 m bred. Tør overflade under overhænget. Meget velbevaret.

Løbenummer 202 (FM 66V2-II-021)

Umiatsiaussat

Velbevaret redskabsgemme bygget af ca. 20 sten, som mest er flade fliser (3-6 cm tykke) og en kampesten. Indvendigt findes firkantet kammer (ca. 30 x 30 cm) dækket af en stor flise (tykkelse ca. 5 cm).

Løbenummer 203 (FM 66V2-II-022)

Atanitdlat Taserssuat

Tydelig række af sten (9 varder) langs elven, sandsynligvis beregnet til gåsefangst.

Løbenummer 204 (FM 66V2-IV-133)

Sinarssuk, Taserssuaq

5 gemmer af forskellige udformninger af henholdsvis kampesten og stenfliser. Der kan både være tale om kødgrave og andre former for depoter, idet nogle af dem er ret små – f.eks. 30 x 20 cm kammer.

Løbenummer 205 (FM 66V2-IV-134)

Sinarssuk, Qangatap kûa

Tydeligt skydeskjul bestående af 20 hovedstore sten i en halvcirkel ca. 1,5 m lang og 30 cm bred. Spredte knogler fra en ren (han).

Løbenummer 206 (FM 66V2-IV-135)

Sinarssuk, Qangatap kûa

Kødgrav med rundet form, diameter 1,20 m, 20-25 sten, beliggende som den eneste tætte koncentration af sten på en silt-ryg med nogle kampesten, og silt (som er dækket af lav) mellem stenene. Strukturen er på den vestlige og sydvestlige syde bygget op til jordfast sten (længde 1 m).

Løbenummer 207 (Intet FM-nr.)

Sinarssuk, Qangatap kûa

Recent teltring og ildsted beliggende på stranden. Teltringen er rektangulær med ca. 15 hovedstore kampesten (5 x 3 m). Ca. 100 m vest herfor findes firkantet ildsted med ca. 10 kampesten med brænde af pil.

Løbenummer 208 (Intet FM-nr.)

Sinarssuk, Qangatap kûa

Recent teltring af rektangulær form 5 x 3 m af ca. 25 hovedstore sten. På stedet findes plastikposer, plastikflasker, plastik ammunition.

Løbenummer 209 (Intet FM-nr.)*Sinarssuk, Qangatap kûa*

Recent teltfundament, som ses tydeligt i dværg-birken 2 m fra floden. Formen er rektangulær 3 x 5 m med 45 hovedstore kampesten – desuden et ”anneks” af kampesten. På stedet findes plastik ammunitionshylstre, blå snor, papir, hvid bomuldshandske.

Løbenummer 210 (Intet FM-nr.)*Sinarssuk, Qangatap kûa*

Recent lejrplads bestående af et ildsted dækket med stenfliser (80 x 30 cm) og pilekviste ved siden af. Rund om ildstedet er der 7 hovedstore sten.

Fund af et enkelt rensdyr, brændt ben, aluminiums dåse, blå snor, brændt batteri.

Løbenummer 211 (FM 66V2-I-029)*Sinarssuk, Qangatap kûa*

Hovedstore sten på et vindblæst areal med grus. De hovedstore sten danner rundede konturer, men det er usikkert om der er tale om anlæg.

Løbenummer 212 (Intet FM-nr.)

4 tydelige teltstrukturer, rektangulære med rundede hjørner (den ene med sten- og tørvemur), et ildsted med hovedstore sten og en rævefælde af ”den gamle type” med rektangulært kammer og snor. På stedet findes skosåler og snor.

Løbenummer 213 (FM 66V2-I-030)*Nasâlike*

Jagtseng af ca. 25 hovedstore sten (nogle større) på den vestlige side af en 1,5 m høj, let overhængende klippeblok. Muren ca. 30 cm høj, men forstyrret (af moskusokser?). Der er fra anlægget et meget godt udsyn til Tasersuaq og passet mod syd, 30 m nord for et vandløb.

Løbenummer 214 (FM 66V2-I-031)

5 jagtsenge/renjægerly af forskellig størrelse (2 x 1 m, 2 x 1,6 m, 1,5 x 1,1 m).

Løbenummer 215 (FM 66V2-II-023)*Ujaragtôq*

Jagtseng 2 x 1,5 m (indv.) med stenmur af ca. 30 sten, som er anbragt imellem naturligt placerede (jordfaste?) sten på skråningen. Muren er ca. 30 cm høj – let forstyrret.

Løbenummer 216 (FM 66V2-II-024)*Aussivitorqat*

Skydeskjul og jagtseng(?). Skydeskjul som en halvcirkel af ca. 15 hovedstore sten. Jagtsengen af 15 større sten er delvist forstyrret.

Løbenummer 217 (FM 66V2-II-025)*Atanitdlat Taserssuat*

Ring af sten under overhængende klippevæg og rektangulære oval struktur med fliser op til 1 m lange (den sidste er evt. naturlig).

Løbenummer 218 (FM 66V2-II-026)*Atanitdlat Taserssuat*

Boplads med 5 gemmer, 4 telhuse, 1 jagtseng og en varde. Det er sandsynligvis denne plads,

som Ataraaq (Jens Kreutzmann) boede på under rensdyrjagten i midten af 1800-tallet. Det yngste fund i nærheden er en dåse fra 1940-erne.

Løbenummer 219 (FM 66V2-II-027)

Atanitdlat Taserssuat

2 telthuse, 1 jagtseng og 1 gemme beliggende ret højt på bjergskråningen med udsigt mod S over søen.

Telthus A1 har meget kraftige mure af tørv og sten i 3 skifter. Gulvfladen (uden synlig briks) er i NØ-hjørnet 80 cm under væggens top. Strukturen virker ikke "så gammel" (< 150 år) p.gr.a. noget "løse sten" i den sammenfaldne mur. Rummet har oprindeligt været ganske rektangulært i grundplan 2,7 x 1,6 m.

Løbenummer 220 (FM 66V2-II-028)

Atanitdlat Taserssuat

Uregelmæssig teltring ca. 5 x 3,5 m beliggende øverst på plateau lige øst for lille elv-leje, som fører ned til Atanitlat-søen. Et muligt gryde-kogested opad blok 3 m SØ for teltringen.

Løbenummer 221 (Intet FM-nr.)

Atanitdlat Taserssuat

Hovedvarde

Løbenummer 222 (FM 66V2-II-029)

Atanitdlat Taserssuat

Ødelagt varde eller rævefælde.

Løbenummer 223 (FM 66V2-II-030)

Atanitdlat Taserssuat

Boplads med 11 strukturer (telthuse, gemmer, jagtsenge) beliggende på ret stejl skråning



Boplads på ret stejl skråning - oversigt. Løbenummer 223. Film 202, neg. 9.

Løbenummer 224 (FM 66V2-II-031)

Atanitdlat Taserssuat


Boplads beliggende på moræneryg m store blokke ca. 100 m Ø for elven. Ligger på ryggens V-vendte side lige fra ryggens fod til dens top. Strukturerne virker ud fra lavvækst og type særdeles gamle, og pladsen virker uforstyrret af senere aktivitet. En hel del marvspaltede knogler ligger på overfladen og nede i siltsedimentet (så der kan tages en god C-14 prøve til foreløbig datering af pladsen).

**Løbenummer 225
(FM 66V2-II-032)**

*Atanitdlat
Taserssuat*

2 skydeskjul bygget
vinkelret på søen af
store kampesten.

Skydeskjul.
Løbenummer
225. Film 202,
neg. 11.



Løbenummer 300 (FM 66V2-II-033)

Umiatsiaussat

Renjægerly, bygget som en halvbue af ret store sten under udhængende klippe. Klippen rager ca. 2,5 m ud over lyet.

Løbenummer 301 (FM 66V2-II-034)

Umiatsiaussat

Renjægerly – ved stor, meget karakteristisk, rødlig, eroderet klippeformation m. gruber. Lyet måler 150 cm N-S og går 120 cm ind under den udhængende klippe. V-væggen går ca. 50 cm udenfor overhænget. Lyet er blot 70 cm højt, så man har ikke kunnet sidde - kun ligge - i det. Væggene er af sten og tørv.

Løbenummer 302 (FM 66V2-II-035)

Atanitdlat

Renjægerly halvt inde under en stor flad blok, der giver læ for den konstante vind fra S. Mure af ret store sten m. græs, tørv i og ovenpå muren, der er ca. 40 cm høj. To renkranier indgår i væggen. 7 sten på toppen af blokken, heraf 1 lys rundet sten.

Løbenummer 303 (Intet FM-nr.)

Atanitdlat

Meget flot hovedvarde af lys sten m. diameter ca. 40 cm på stor blok.

Løbenummer 304 (Intet FM-nr.)

Sinarssuk

Recent/subrecent teltring ca. 4,5 x 4 m beliggende lige bagved ”strandvolden” ud til

Tasersuaq. Stenene er I inderkredsen nævestore, I yderkredsen hovedstore. Spor af helt recent renjagt (ski?t) ca. 20 m Ø for L 304. Skønnet alder 10 – 15 år.

Løbenummer 305 (FM 66V2-IV-136)

Sinarssuk

Teltring/telthus samt små ringe af sten, måske legehuse? Lokaliteten ses som et græsbevokset/gruset område på ca. 20 x 30 m omgivet af helt lav pile- og birkebevoksning.

Løbenummer 306 (Intet FM-nr.)

Sinarssuk

Recent/subrecent "dobbel" teltring. Skønnet alder < 50 år. Lavbevoksede renknogler på overfladen samt pakke til riffelpatroner.

Løbenummer 307 (Intet FM-nr.)

Sinarssuk

Recent teltring, hvor pil gror lidt op over stenene. Fund af tekstil. Skønnet alder 10-20 år.

Løbenummer 308 (FM 66V2-IV-137)

Sinarssuk

Område med flere teltringe samt grydekogesteder og kødgrav og mulig varde på afblæsningsflade m. enkelte pil. Fund af riffelpatronhylster calVI39, HA 1942. Renknogler, 1 stk. Sabo? 2,22.

Løbenummer 309 (FM 66V2-IV-138)

Sinarssuk

Renjægerly?/depot bag stor klippeblok.

Løbenummer 310 (Intet FM-nr.)

Sinarssuk

Telthus, teltring og kogested eller depot beliggende på markant lille grusryg, parallelt med elven, ca. 5 m over denne.

Løbenummer 311 (Intet FM-nr.)

Sinarssuk

Intakt teltring af typen med indvendig gennemgående række af sten beliggende ca. 20 m fra elvbred på lav grusryg 3-5 m. over elv. Et forvitret bræt antyder en alder < 50 år.

Løbenummer 312 (Intet FM-nr.)

Sinarssuk

Recent teltring 4 x 4 m beliggende nedenfor grusterrasse ud mod lille ferskvandssø 20 m fra elven. Fund af dåse m. Carambo samt andre recente ting.

Løbenummer 313 (FM 66V2-I-032)

Sinarssuk

Recent teltring (m. fund af øldåse m.v.) samt ældre grydekogested 50 m fra elvbreden.

Løbenummer 314 (Intet FM-nr.)*Sinarssuk*

Teltring samt grydekogsted beliggende på lav grusflade 2 m over elven og ca. 15 m fra bredden af lille sidearm. Klassisk nyere teltring ca. 2 x 2,5 m indiv., med henholdsvis to og fire bardunsten på hver side.

Løbenummer 315 (FM 66V2-I-033)*Qangatap kûa*

To recente teltringe (5 x 4 m) samt ildsteder (gryde-kogesteder) på bopladsflade med meget recent affald (dåser, sko, tekstil, primusnål m.v.) og recente knogler. Men der findes også meget gamle knogler på lokaliteten: lavbevoksede og halvt dækkede. En bunke af ca. 30 rensdyrkranier uden gevire er indsamlede og savet af i nyere tid. Der er ingen synlige spor af ældre boligstrukturer.

Løbenummer 316 (FM 66V2-I-034)*Qangatap kûa*

Skydeskjul med tilhørende varderække samt kødgrav beliggende ca. 200 m. fra elvbredden på stenstrøet moræneryg, der går på tværs af dalens længde. Knogler fra nærliggende recente sommerplads ligger spredt i området. Varderækken af ca. 25 sten, ca. 30 m lang, har flere faser.

Løbenummer 317 (FM 66V2-I-035)*Qangatap kûa/Maijorijah*

Maijorijah bopladsen ligger stratigrafisk godt hvor elven kommer tæt på skråningen mod SV. Ligger på helt jævn flade, blot 5 m over elven og 10 – 15 m fra elvbredden. Bopladsområde ca. 150 x 60 m. Pladsen bærer præg af intens brug gennem århundreder. Alle gamle tomter genbrugt på forskellig vis. På overfladen er der mængder er knogler samt nyere artefakter: dele af bådmotor, årer, tekstil m.v.

Løbenummer 318 (FM 66V2-I-036)*Qangatap kûa*

To teltringe hvoraf den ene er af ældre dato. Stenene herfra brugt i yngre teltring 3,6 x 3,1 m (subrecent) < 10 år. Fund af knoglesplinter, cigaretfiltre, snor.

Løbenummer 319 (FM 66V2-I-037)*Nasâlike*

Kødgrav beliggende på forblæst moræneryg næste oppe i pashøjde. Virker gammel på grund af lavvækst..

Løbenummer 320 (Intet FM-nr.)*Nasâlike*

Vejviservejde (hovedvarde) i forbindelse med ruten over passet.

Løbenummer 321 (Intet FM-nr.)*Nasâlike*

Vejviservejde (hovedvarde) i forbindelse med ruten over passet.

Løbenummer 322 (FM 66V2-I-038)

Boplads med 4 teltringe med centrale ildsteder beliggende på en lille terrasseflade ca. 5 m over elvens niveau, lige Ø for det sted, hvor elven drejer 90° mod V. Der er et 10-15 cm tykt siltlag i området med boligstrukturer. Der er formodentlig tale om palæo-eskimoiske telte – en trækulsprøve blev hjemtaget til HMS datering fra ildstedet i A2



Plads med saqqaq-teltringe, oversigt. Løbenummer 322, film 302, neg. 16A.

Løbenummer 323 (Intet FM-nr.)

Qitertit

Hovedvarde

Løbenummer 324 (Intet FM-nr.)

Qitertit

Hovedvarde

Løbenummer 325 (FM 66V2-II-036)

”Dobbelt” jagtseng beliggende i læ lige bag moræneryg ca. 50 m fra elvbreden. Lavbevoksningen og knoglernes tilstand tyder på en ganske gammel struktur.

Løbenummer 326 (FM 66V2-II-037)

Ujaragtoq

Jagtseng 2,1 x 1,6 m af meget store sten, som med sin lavvækst og kraftige bevoksning af blåbær virker meget gammel. Den er beliggende op ad fast klippe lige ovenfor blokmarken ned mod elven. Ca. 150 m. V for nuværende elvbred.

Løbenummer 327 (FM 66V2-II-038)

Aussivitorqat

To jagtsenge beliggende i kanten af blokmark, hvor to små bække under store sten mødes. Jagtsengene beskyttet mod østenvind af blokke. På en blok ved den ene jagtseng ses en lille hovedvarde.

Løbenummer 328 (FM 66V2-II-039)

Ujaragtoq

Jagtseng, tæt bevokset med mos og urtær, indre mål 2,1 x 2 m.

Løbenummer 329 (FM 66V2-II-040)

Ujaragtoq

Kødgrav beliggende på forblæst ryg i passet op mod søen Ø for Atanidlat. Rund stensætning diameter ca. 1,5 m.

Løbenummer 330 (FM 66V2-II-041)

Vestligste ende af Kangimut kügtoq

Under udhængende klippe findes velbygget og intakt ly. Rektangulær ramme af 1 skifte sten 2,5 x 1,8 m. Lille ekstra "bagvæg" mod Ø. Frit syn mod S nedover moræneryggen og skråningen. Ca. 400 m N for elvbreden.

Bosættelsesmønstre i det centrale Vestgrønland – fund fra rekognosceringerne 2001

Fund-nr.	FM-nr.	Løbenr.	Anlægstype	Anlægs-nr.	Fundtype
1	66V2-II 014	L14	Boplads		Knoglestykke fra øverst på bakken
2	66V2-II 016	L16	Klippely, jagtsenge og kødgrav	A1	Knoglestykke
3		L20	Teltringe og kødgrave	A1	Knoglestykke
4	66V2-IV 112	L21	Telthuse og teltring		Knoglestykker
5	66V2-IV 114	L24	Telthuse og teltringe		Knoglestykke
6	66V2-IV 115	L26	Teltring og jagtseng	A1	Knoglestykke
7	66V2-IV 119	L30	Teltringe		Knogle
8	66V2-IV 123	L34	Teltring, ildsted og kødgrav		Knoglestykke
9	66V2-IV 125	L36	Teltringe og jagtseng		Knoglestykke
10	66V2-IV 127	L38	Teltringe		Knoglestykke
11	66V2-IV 131	L43	Jagtsenge eller telthuse		Knoglestykke
12	66V2-IV 132	L44	Telthuse samt teltringe (boplads)	A2	Knoglestykke
13	66V2-I 024	L45	Flere klippely samt jagtseng		Knoglestykke
14	66V2-I 026	L47	Telthus		Knoglestykke
15	66V2-II 023	L215	Jagtseng		Renknogler til AMS
16	66V2-II 026	L218	Boplads	A6 – telthus A1	Knogler Knogler
17	66V2-II 028	L220	Teltring		Knoglestykker
18	66V2-II 030	L223	Boplads	A6	Knogler
19	66V2-II 031	L224	Boplads		Knogler til C-14
20	66V2-II 035	L302	Renjægerly		C-14 prøve af rensdyrkranium (se reg.ark.)
21	66V2-IV 136	L305	Teltring/telthus		Rentak-stykke
22	66V2-I 038	L322	”Palæo”-teltringe	A2	Trækul fra ildsted i A2

23	66V2-II 036	L325	Jagtseng		Knoglestykker
24	66V2-II 037	L326	Jagtseng		Renknogle til AMS
25	66V2-II 038	L327	Jagtsenge	A1 A2	Renknogler Renknogler
26	66V2-II 039	L328	Jagtseng		Knoglestykke, "humerus" ?
27		Equalumiut			Tekstil-stykke, hæklet bomuld?
28		Løsfund	66°22'50''N, 50°03'26,3''W Ved Atanitlat		Gennemsigtigt kvarts-stykke evt. afslag?

FOTOLISTE

Film	Negativ	L nr.	A nr.	Motiv	Set fra
1	0	L1	A1	Jagtseng og udsigt	V
1	1	L1	A1	Jagtseng og Mille	Ø
1	2	L1	A2	Varde 2, 3 og 4	Ø
1	5	L3		Bjørne abri	NV
1	8	L4		"Alter"	SØ
1	11	L5	A1	Jagtseng	S
1	12	L5	A1	Jagtseng	V
1	13	L5	A1	Jagtseng	S
1	14	L5	A1	Jagtseng	N
1	15	L5	A2	Varde	V
1	19	L8		Abri m. Mille	S
1	20	L8		Abri	SV
1	21	L8		Abri m. udsigt	NV/V
1	23	L8		Abri	SSØ
1	25	L10		Vardesystem	V
1	26	L10		Vardesystem	V
1	30	L13		Jagtseng	Ø
1	31	L13		Jagtseng og udsigt	N/NV
1	32	L13		Jagtseng	N/NV
1	33	L13		Jagtseng	S
2	0	L6	A1	Jagtseng	V
2	1	L6	A1	Jagtseng	N
2	2	L6	A1	Jagtseng	N
2	3	L5	A2	Varde	N
2	4	L5	A1	Jagtseng	V
2	5	L5	A1	Jagtseng	SSV
2	7	L4		"Alter"	SV
2	9	L3		deponerede knogler	magn. N
2	10	L3		Abri fra siden	magn. S
2	11	L3		Abri forfra	magn. V
2	13	L3		Bjørne Abri	NV
2	16	L2	A2	Varde v. sø	NØ
2	20	L1	A2	Varde 6	V
2	21	L1	A2	Varde 5	V
2	22	L1	A2	Varde 1 og 2	SØ
2	23	L1	A2	Varde 1 og 2	SØ
2	24	L1	A1	Jagtseng	N
3	5	L9	A1	Jagtseng	V
3	6	L9	A1	Jagtseng	S
3	7	L9	A2	Abri	S
3	8	L9	A2	Abri	S
3	12	L8		Abri set fra søbred	
3	13	L8		Abri	
3	16	L8		Abri	SØ
3	17	L8		Abri	SV
3	18	L8		Abri	S
3	19	L8		Abri	S
3	24	L7		Varde – evt. ødelagt gemme	

FOTOLISTE

Film	Negativ	L nr.	A nr.	Motiv	Set fra
3	25	L6	A3	østlige del	Ø
3	26	L6	A3	vestlige del	Ø
3	27	L6	A3	Jagtseng	V
3	28	L6	A6	Jagtseng	N
3	29	L6	A6	Jagtseng	N
3	30	L6	A5	Jagtseng	NØ
3	31	L6	A5	Jagtseng	SV
3	32	L6	A4	Jagtseng	V
3	33	L6	A4	Jagtseng	S
3	34	L6	A2	Jagtseng	V
3	35	L6	A2	Jagtseng	N
3	36	L6	A2	Jagtseng	Ø
4	1A	L17		Jagtseng/telthus	Ø
4	2A	L17		Jagtseng/telthus	N
4	3A	L17		Jagtseng/telthus	N
4	4A	L17		Jagtseng/telthus	N
4	5A	L17		Jagtseng/telthus	V
4	6A	L16	A3	Jagtseng	S
4	7A	L16	A3	Jagtseng	Ø
4	8A	L16		Nordsiden af abri	N
4	9A	L16	A2	Kødgrav	N
4	10A	L16	A2	Kødgrav	Ø
4	11A	L16	A1+2	Abri med jagtseng og kødgrav	S
4	12A	L16	A1+2	Abri med jagtseng og kødgrav	S
4	13A	L16	A1+2	Abri med jagtseng og kødgrav	V
4	14A	L16	A1+2	Abri med jagtseng og kødgrav	V
4	22A	L12		Vardesystem	N
4	23A	L12		Vardesystem	N
4	24A	L12		Vardesystem	N
4	25A	L11	A5	Teltring	S
4	26A	L11	A5	Teltring	V
4	27A	L11	A5	Teltring ved klippeblok	SØ
4	28A	L11	A4	Jagtseng/ly	N
4	29A	L11	A4	Jagtseng/ly	Ø
4	30A	L11	A3	Klippely m. stenmur	Ø
4	31A	L11	A1	Abri	Ø
4	32A	L11	A1	Abri	Ø
4	33A	L11	A1	Abri	N
4	34A	L11		Rensdyrkranium ved klippeblok	N
4	35A	L11	A3	Hule under klippeudhæng	
4	36A	L11	A2	Jagtseng/ly	NV
5	6	L16	A3	Jagtseng/teltring	Ø
5	7	L16	A3	Jagtseng/teltring	S
5	8	L16	A3	Jagtseng/teltring	V
5	9	L18		Varde	
5	23	L21	A2	Takbunke I telthus	Ø
5	24	L21	A2	Telthus	Ø
5	25	L22	A2	Teltring	S

FOTOLISTE

Film	Negativ	L nr.	A nr.	Motiv	Set fra
5	26	L22	A2	Teltring	N
5	27	L23		Abri og jagtseng	Ø
5	28	L23		Abri og jagtseng	S
5	29	L23		Abri og jagtseng	Ø
5	30	L24	A1	Fra plateau ovenfor	N
5	31	L25		Rektangulær teltring	N
5	32	L25		Rektangulær teltring	N/NV
5	33	L28		Teltring	NV
5	34	L28		Teltring	N/NØ
6	4	L14	A4	Telthus	S
6	5	L14	A4	Indgang i telthus	NV
6	6	L14	A4	Brikseafd. i telthus A4	NØ
6	7	L14	A3	Jagtseng	Ø
6	8	L14	A3	Jagtseng	NNV
6	9	L14	A3	Jagtseng	SSØ
6	10	L14	A2	vest-ende	SSV
6	11	L14	A2	Telthuse	VNV
6	12	L14	A2	Telthuse	N
6	13	L14	A1	V i anlæg 1	N
6	14	L14	A1	Kammer 5	N
6	15	L14	A1	Kammer 5	S
6	16	L14	A1	Kammer 4	N
6	17	L14	A1	Kammer 4	S
6	18	L14	A1	Kammer 3	V
6	19	L14	A1	Kammer 3	S
6	20	L14	A1	Indg. og køkken	NV
6	21	L14	A1	Indg. og køkken	SØ
6	22	L14	A1	Kammer 2	S
6	23	L14	A1	Kammer 2	N
6	24	L14	A1	Kammer 1	S
6	25	L14	A1	Kammer 1	V
6	26	L14	A5	Jagtseng	N
6	27	L14	A5	Jagtseng	V
6	28	L14	A5	Jagtseng	V
6	31	L19		Østligt vardesystem	
6	32	L19		Østligt vardesystem	N
6	33	L19		Vestligt vardesystem	
6	34	L19		Vestligt vardesystem	
6	35	L19		Vestligt vardesystem	N
7	0	L15	A13	Telthus	
7	1	L15	A13	Telthus	SV
7	2	L15	A13	Telthus	N
7	3	L15	A14	Telthus	NNØ
7	4	L15	A14	Telthus	NV
7	5	L15	A14	Telthus	SV
7	6	L15	A3	Telthus	NØ
7	7	L15	A3	Telthus	N
7	8	L15	A3	Telthus	N

FOTOLISTE

Film	Negativ	L nr.	A nr.	Motiv	Set fra
7	9	L15		Telthus og klippe	V
7	10	L15	A1	Telthus	V
7	11	L15	A2	Telthus	N
7	12	L15	A1+2	Telthuse	Ø
7	13	L15	A1	Telthus	Ø
7	14	L15	A1	Telthus	Ø
7	15	L15	A2	Telthus	Ø
7	16	L15	A2	Telthus	Ø
7	17	L15	A2	Telthus	V
7	18	L15	A7	Telthus	NV
7	19	L15	A7	Telthus	NØ
7	20	L15	A7	Telthus	NØ
7	21	L15		Oversigt over jagtsenge/telthuse	NV
7	22	L15		Oversigt over jagtsenge/telthuse	NV
7	23	L15	A6	Jagtseng/telthus	SV
7	24	L15	A6	Jagtseng/telthus	SØ
7	25	L15	A5	Jagtseng/telthus	SV
7	26	L15	A5	Jagtseng/telthus	SØ
7	27	L15	A4	Jagtseng/telthus	SV
7	28	L15	A4	Jagtseng/telthus	SØ
7	29	L15	A11	NV-del af A11	V
7	30	L15	A11	NV-del af A11	SØ
7	31	L15	A11	Uklar struktur/telthus(e)	Ø
7	32	L15	A11	Uklar struktur/telthus(e)	Ø
7	33	L15	A12	Telthus/kødgrav	NØ
7	34	L15	A12	Telthus/kødgrav	SØ
7	35	L15	A12	Telthus/kødgrav	SØ
8	1A	L30	A1	Teltring	SSV
8	2A	L29		Telthus	V/SV
8	3A	L29		Telthus	N/NØ
8	4A	L29		Telthus	S
8	5A	L27		Klippely	SV
8	6A	L27		Klippely	S
8	7A	L26	A1	Teltring	N
8	8A	L26	A1	Teltring	S
8	9A	L26	A2	Jagtseng	S
8	10A	L26	A2	Jagtseng	SØ
8	11A	L24	A2	Telthus	N
8	12A	L24	A2	Telthus	N
8	13A	L24	A2	Telthus	S
8	14A	L24	A3	Mulig teltring fra samme plads	NØ
8	15A	L24	A3	Teltring	NØ
8	16A	L24	A3	Teltring	N
8	17A	L24	A1	Teltring	NV
8	18A	L24	A1	Teltring	N
8	19A	L22	A1	Gummisko	
8	20A	L22	A1	Teltring	N
8	21A	L22	A1	Teltring	NØ

FOTOLISTE

Film	Negativ	L nr.	A nr.	Motiv	Set fra
8	22A	L22	A1	Teltring	NØ
8	23A	L22	A3	Kødgrav	NØ
8	24A	L21	A3	Teltring	SSØ
8	25A	L21	A3	Teltring	NV
8	26A	L21	A1	Telthus	N
8	27A	L21	A1	Telthus	Ø
8	28A	L21	A1	Telthus	Ø
8	29A	L21	A2	Telthus	N
8	30A	L20		Hank af madam blå	
8	31A	L20	A1	Teltring	NØ
8	32A	L20	A1	Teltring	Ø
8	33A	L20		Ildsted ved A4	NØ
8	34A	L20	A4	Teltring	NØ
8	35A	L20	A3	Kødgrav	SV
8	36A	L20	A2	Kødgrav	N
9	0	L39		Teltring	S
9	1	L38	A2	Teltring	Ø
9	2	L38	A2	Teltring	N
9	3	L38	A1	Teltring	Ø
9	4	L38	A1	Teltring	N
9	5	L37		Teltring samt ildsted	Ø
9	6	L37		Teltring samt ildsted	N
9	7	L36		Gevirer i jagtseng	S
9	8	L36	A1	Jagtseng med teltring	V
9	9	L36	A1	Jagtseng	S
9	10	L36		Oversigt over teltringe	N
9	11	L35		Teltring	N
9	12	L34	A2	Ildsted	S
9	13	L34	A1	Teltring	NNØ
9	14	L33	A7	Ildsted	NØ
9	15	L33	A5	Teltring	V
9	16	L33	A6	kødgrav	V
9	17	L33	A5+6	Teltring + kødgrav	N
9	18	L33	A4	Legehus?	V
9	19	L33	A3	Teltring	S
9	20	L33	A2	Kødgrav	Ø
9	21	L33	A2	Kødgrav	S
9	22	L33	A1	Teltring	Ø
9	23	L33	A1	Teltring	S
9	26	L32		Teltring	
9	31	L31		Ildsted	
9	32	L31		Teltring	
9	36	L30	A2	Teltring	S
10	00A	L40		Jagtseng	N
10	0A	L40		Jagtseng	V
10	1A	L40		Jagtseng	Ø
10	7A	L49		Oversigt	ØNØ
10	8A	L49		Oversigt	ØNØ

FOTOLISTE

Film	Negativ	L nr.	A nr.	Motiv	Set fra
10	9A	L49		Oversigt	NNV
10	10A	L50		Jagtseng	SV
10	11A	L50		Jagtseng	S
11	0	L42		Oversigt	
11	1	L42		Oversigt	
11	2	L42	A2	Telthus	S
11	3	L42	A2	Telthus	VNV
11	4	L42	A2	Telthus	N
11	5	L42	A15	Knoglekoncentration	S
11	6	L42	A14	Teltring	N
11	7	L42	A13	Telthus	NØ
11	8	L42	A13	Telthus	SV
11	9	L42	A12	Telthus	Ø
11	10	L42	A12	Telthus	NV
11	11	L42	A11	Kødgrav	SØ
11	12	L42	A9	Telthus	SØ
11	13	L42	A9	Telthus	NØ
11	14	L42	A9	Telthus	V
11	15	L42	A10	Jagtseng	V
11	16	L42	A10	Jagtseng	Ø
11	17	L42	A5	Telthus	V
11	18	L42	A5	Telthus	Ø
11	19	L42	A5	Telthus	SØ
11	20	L42	A7	Telthus	SØ
11	21	L42	A8	Kødgrav	N
11	22	L42	A4	Kødgrav	N
11	23	L42	A4	Kødgrav	V
11	24	L42	A7	Telthus	SV
11	25	L42	A7	Telthus	N
11	26	L42	A7	Telthus	SØ
11	27	L42	A8	Kødgrav	S
11	28	L42	A6	Telthus	V
11	29	L42	A6	Telthus	Ø
11	30	L42	A3	Kødgrav	Ø
11	31	L42	A3	Kødgrav	S
11	32	L42	A1	Grav	N
11	33	L42	A1	Grav	S
11	34	L41		Teltring med ildsted	NNV
11	35	L41		Teltring med ildsted	Ø
11	36	L41		Teltring med ildsted	Ø
12	7	L48		Jagtseng	Ø
12	8	L48		Jagtseng	S
12	9	L47		Telthus samt ildsted	V
12	10	L47		Telthus samt ildsted	N
12	11	L46		Jagtseng	Ø
12	12	L46		Jagtseng	S
12	13	L45	A8	Ildsted?	N
12	14	L45	A7	Jagtseng	S

FOTOLISTE

Film	Negativ	L nr.	A nr.	Motiv	Set fra
12	15	L45	A2	oversigt	S
12	16	L45	A2	Klippely	Ø
12	17	L45	A2	Klippely	N
12	18	L45	A6	Klippely	Ø
12	19	L45	A5	Klippely	S
12	20	L45	A3	Klippely	Ø
12	21	L45	A3	Klippely	N
12	22	L45	A4	Klippely	N
12	23	L45	A2	Klippely – på afstand	V
12	24	L45	A1	Klippely	N
12	25	L44	A3	Telthus	VSV
12	26	L44	A2	Telthus	N
12	27	L44	A2	Telthus	SSØ
12	28	L44	A1	Telthus	Ø
12	29	L44	A1	Telthus	VSV
12	30	L43	A1	Jagtseng/telthus	NØ
12	31	L43	A1	Jagtseng/telthus	N
12	32	L43	A2	Jagtseng/telthus	S
12	33	L43	A2	Jagtseng/telthus	V
13	11A	L49	A13	Dåser v. gevirer	S
13	12A	L49	A13	Affaldsplads	V
13	13A	L49	A12	Teltring	S
13	14A	L49	A11	Telthus	NV
13	15A	L49	A11	Telthus	VSV
13	16A	L49	A10	Telthus, utydeligt	VNV
13	17A	L49	A10	Telthus, utydeligt	Ø
13	20A	L49	A9	Telthus	Ø
13	23A	L49	A9	vaskeniche	SØ
13	24A	L49	A9	stort flot telthus	SSV
13	25A	L49	A8	stort flot telthus	NNØ
13	26A	L49	A8	stort flot telthus	SSV
13	27A	L49	A7	Kødgrav/ly-jagtseng	N
13	28A	L49	A6	Kødgrav/ly-jagtseng	S
13	29A	L49	A5	Kødgrav/ly-jagtseng	VNV
13	30A	L49	A4	Kødgrav/ly-jagtseng	VNV
13	31A	L49	A3	Kødgrav/ly-jagtseng	Ø
13	32A	L49	A2	Kødgrav	NØ
13	33A	L49	A1	Grav	ØNØ
13	34A	L49	A1	Grav	Ø
200	1	L300		Renjægerly	S
200	2	L300		Renjægerly	S
200	3	L300		Renjægerly	NNØ
200	4	L300		Renjægerly	NNØ
200	5	L300		Beliggenhed, oversigt	NV
200	6	L201		Abri	S
200	7	L201		Abri	N
200	8	L301		Renjægerly	N
200	9	L301		Renjægerly	S

FOTOLISTE

Film	Negativ	L nr.	A nr.	Motiv	Set fra
200	11	L202		Gemme med redskaber	N
200	12	L202		Oversigt	S
200	13	L302		Overblik	V
200	14	L302		Overblik	V
200	15	L302		Overblik	V
200	16	L302		Overblik	N
200	17	L303		Varde	N
200	18	L203		Varde 1	N
200	19	L203		Varde 1 og 2	VNV
200	20	L203		Varde 4	N
200	21	L203		Varde 5	S
200	22	L203		Varde 8	N
200	23	L203		Varde 9	S
200	24	L204	A1	Gemme	S
200	25	L204	A2	Gemme	S
200	26	L204	A3	Gemme	S
200	27	L204	A4	Gemme	SØ
200	28	L204	A5	Gemme	SØ
200	29	L205		Skydeskjul	S
200	30	L206		Kødgrav	SE
200	31	L211		Uklar struktur	S
200	32	L213		Jagtseng	S
200	33	L214	A1	Jagtseng	V
200	34	L214	A2	Renjægerly/Jagtseng	NØ
200	35	L214	A3	Jagtseng	NØ
200	36	L214	A4	Jagtseng	ØNØ
200	37	L214	A5	Jagtseng	V
201	1	L214		Oversigt	SV
201	2	L214		Oversigt	S
201	3	L215		Jagtseng	VSV
201	4	L215		Jagtseng	NV
201	5	L327	A1	Jagtseng	SØ
201	6	L327		Oversigt A1	SV
201	8	L216	A1	Skydeskjul	SØ
201	9	L216	A2	Jagtseng/skydeskjul	Ø
201	10	L328		Jagtseng	NØ
201	11	L217	A1	Jagtseng/klippely	S
201	12	L218	A9	Gemme	S
201	13	L218	A9	Varde/gemme	S
201	14	L218	A10	Hus	?
201	15	L218	A7	Gemme	N
201	16	L218	A8	Skydeskjul	NV
201	17	L218	A6	Telthus	Ø
201	18	L218		Konserves-del	
201	19	L218	A6	Telthus	SØ
201	20	L218	A1	Telthus	V
201	21	L218	A1	Telthus	SØ
201	22	L218	A2	Jagtseng	N

FOTOLISTE

Film	Negativ	L nr.	A nr.	Motiv	Set fra
201	23	L218	A3	Gemme	Ø
201	24	L218	A4	Gemme	S
201	25	L218	A5	Gemme	V
201	26	L219	A1	Telthus	Ø
201	27	L219	A2	Telthus	Ø
201	28	L219	A3	Telthus	Ø
201	29	L219	A4	Gemme	Ø
201	30	L219		Oversigt	SØ
201	31	L223	A6	Telthus	SØ
201	32	L223	A1	Ottetals-formet telthus	NV
201	33	L223	A2	Telthus (briks)	S
201	34	L223	A2	Telthus	N
201	35	L223	A5	Telthus	SØ
201	36	L223	A4	Telthus	N
202	1	L223	A7	Rektangulær struktur	NV
202	2	L223	A8	Uklar struktur (naturlig?)	N
202	3	L223	A8	Uklar struktur (naturlig?)	N
202	4	L223	A3	Rund struktur (jagtseng?)	N
202	6	L217	A2	Oval struktur/natur?	V
202	7	L223	A10	Oval struktur	N
202	8	L223	A11	Jagtseng/telthus	SØ
202	9	L223		Oversigt	Ø
202	10	L223	A12	Rektangulær struktur	NØ
202	11	L225	A1	Skydeskjul	SØ
202	12	L225	A2	Skydeskjul	N
300	1A	L14		Oversigtsbilleder af boplads	N
300	2A	L14		Oversigtsbilleder af boplads	N
300	3A	L14		Oversigtsbillede af boplads	N
300	4A	L14		Oversigtsbillede af boplads	N
300	5A	L14		Oversigtsbillede af boplads	N
300	14A	L305	A1	Muligt telthus	N
300	15A	L305	A1	Muligt telthus	Ø
300	16A	L305	A2	Muligt telthus	Ø
300	17A	L306		Teltring	N
300	18A	L307		Recent teltring	Ø
300	19A	L307		Recent teltring	N
300	21A	L308		Oversigt fra A1 (hovedvarde)	NV
300	22A	L308		Oversigt fra A1	V
300	23A	L308	A2	Teltring	S
300	24A	L308	A4-6	Mulige varder	N
300	25A	L310	A4	Recent "telthus"	Ø
300	26A	L310	A1	Oversigt depot eller kogested	N
300	27A	L311		Teltring	V
300	28A	L311		Teltring	S
300	30A	L314		Teltring	N
300	31A	L314		Grydekogested	V
300	33A	L315	A5	ca. 30 renkranier m. afsavede gevirer	N

FOTOLISTE

Film	Negativ	L nr.	A nr.	Motiv	Set fra
300	34A	L315	A5	Ca. 30 renkranier	N
301	00	L315	A3+4	Recent teltring + grydekogesteder	N
301	1	L315		Oversigt	NV
301	2	L316	A1	Skydeskjul	NØ
301	3	L316	A1	Skydeskjul	S
301	4	L316	A4	Varderække (25 hovedvarder)	S
301	6	L317	A22	Grav	VNV
301	7	L317	A21	Grav	VNV
301	8	L317	A21	Grav m. boplads I baggrunden	S
301	9	L317		Oversigt	SV
301	10	L317	A2	Subrecent teltring	N
301	11	L317	A4	Telthus	N
301	12	L317	A4	Telthus	N
301	13	L317	A5	Telthus/jagtseng	Ø
301	14	L317	A8	Recent teltring	VNV
301	15	L317	A11	Telthus – billede ødelagt	S
301	16	L317	A18	Telthus – billede ødelagt	N
301	17	L317	A19	Telthus – billede ødelagt	SSV
301	18	L317	A20	Telthus – billede ødelagt	S
301	19	L318		Teltring – billede ødelagt	NV
301	24	L319		Kødgrav	SØ
302	0A	L322	A4	Teltring (palæo)	Ø
302	1A	L322	A4	Teltring (palæo)	V
302	2A	L322	A4	Teltring (palæo), billede ødelagt	V
302	3A	L322	A3	Teltring (palæo), billede ødelagt	Ø
302	4A	L322	A3	Teltring (palæo), billede ødelagt	Ø
302	5A	L322	A3	Teltring (palæo)	V
302	6A	L322	A3	Teltring (palæo)	V
302	7A	L322	A2	Teltring (palæo)	Ø
302	8A	L322	A2	Teltring (palæo), billede ødelagt	Ø
302	9A	L322	A2	Teltring (palæo), billede ødelagt	V
302	10A	L322	A2	Teltring (palæo), billede ødelagt	V
302	11A	L322	A1	Teltring (palæo)	Ø
302	12A	L322	A1	Teltring (palæo), billede ødelagt	Ø
302	13A	L322	A1	Teltring (palæo), billede ødelagt	V
302	14A	L322	A1	Teltring (palæo)	V
302	15A	L322		Oversigt	NØ
302	16A	L322		Oversigt	NØ
302	17A	L322		Oversigt	Ø
302	18A	L322		Oversigt	SØ
302	19A	L322		Oversigt	
302	20A	L322		Oversigt	
302	21A	L322		Oversigt	
302	22A	L322	A2	Ildsted anlæg A2, billede ødelagt	
302	23A	L322	A2	Ildsted anlæg A2, billede ødelagt	

FOTOLISTE

Film	Negativ	L nr.	A nr.	Motiv	Set fra
302	24A	L322	A2	Ildsted anlæg A2, billede ødelagt	
302	29A	L221		Hovedvarde	
302	34A	L325		Jagtseng	N
302	35A	L325		Jagtseng	V
303	0A	L326		Jagtseng	V
303	1A	L326		Jagtseng	NV
303	23A	L15	A9	Telthus	NNØ
303	24A	L15	A9	Telthus	Ø
303	25A	L15	A9	Telthus	Ø
303	26A	L15	A9	Telthus	V
303	27A	L15	A8	Jagtseng	SV
303	28A	L15	A16	Telthus	Ø
303	29A	L15	A16	Telthus	NØ
303	30A	L15	A15	Grav – billede ødelagt	V
303	31A	L15	A15	Grav	N (ovenfra)
303	32A	L15	A18	Telthus	NV
303	33A	L15	A18	Telthus	NØ
303	34A	L15	A21	Rævefælde	SV
303	35A	L15	A20	Kødgrav	Ø
304	3A	L220		Teltring	NNV
304	6	L220		Teltring – billede ødelagt	
304	18A	L224		Panorama set fra NV til ØSØ	Fra NV til ØSØ
304	19A	L224		Panorama	
304	20A	L224		Panorama	
304	21A	L224		Panorama	
304	22A	L224	A7	Ly/depot	Ø (ovenfra)
304	23A	L224	A8	Jagtseng	NØ
304	24A	L224	A6	Depot/jagtseng	SV
304	25A	L224	A6	Depot/jagtseng	Ø (ovenfra)
304	26A	L224	A5	Kødgrav	N
304	27A	L224	A5	Kødgrav	Ø
304	28A	L224	A4	Telthus	NV
304	29A	L224	A4	Telthus	SØ
304	30A	L224	A4	Telthus	SV
304	31A	L224	A3	Telthuse	SSØ
304	32A	L224	A3	Telthuse	NNV
304	33A	L224	A3	Telthuse	VSV
304	34A	L224	A3	Telthuse	VSV
305	5A	L224	A2	Kompleks af 3 telthuse	
305	6A	L224	A2	Kompleks af 3 telthuse	
305	7A	L224	A2	Kompleks af 3 telthuse	
305	8A	L224	A2	Kompleks af 3 telthuse	
305	9A	L224	A2	Kompleks af 3 telthuse	
305	10A	L224	A11	Jagtseng	
305	11A	L224	A1	Kompleks af min. 2 telthuse	SØ

FOTOLISTE

Film	Negativ	L nr.	A nr.	Motiv	Set fra
305	12A	L224	A11	Jagtseng	NNV
305	13A	L224	A10	Telthus	N
305	14A	L224		Diverse oversigter fra	N-lige retninger
305	16A	L224		Diverse oversigter	
305	17A	L224		Diverse oversigter	

FOTOLISTE

Film Negativ L nr.

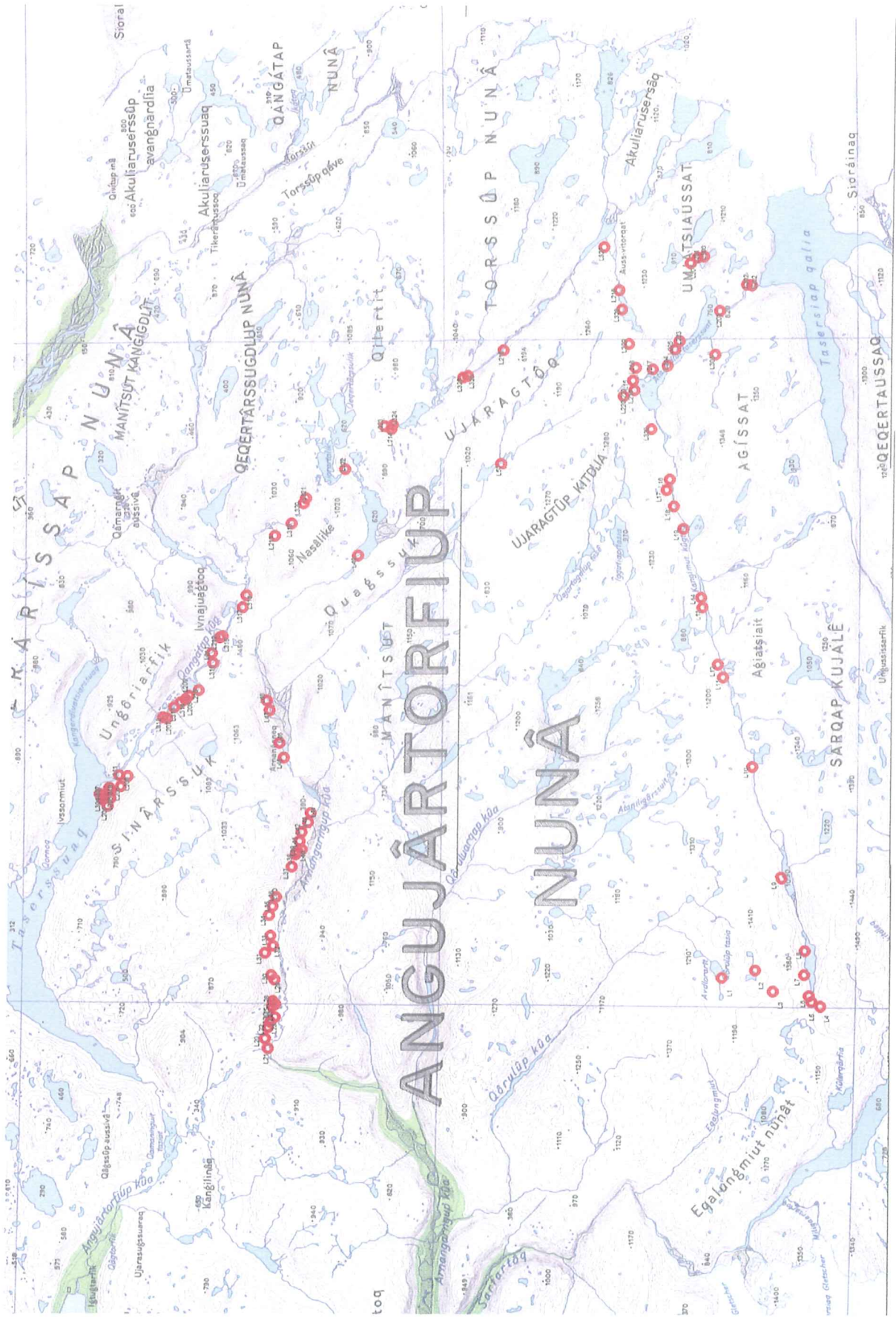
A nr. Motiv

Set fra

6x6 billeder					
1					
1	9/10	L322	A4		
1	11	L322	A3		
1	12/13	L322	A3		
1	14	L322	A2		
1	15/16	L322	A2		
1	17	L322	A1		
1	18/19	L322	A1		
2	1/2	L322		Diverse oversigter	
2	3/4	L322		Diverse oversigter	
2	5	L322		Diverse oversigter	
2	6/7	L322		Diverse oversigter	
2	8	L322	A2	Udgravning af A2	
2	9/10	L322	A2	Udgravning af A2	
2	11	L322	A2	Udgravning af A2	
2	12/13	L322	A3	Detalje af A3	
2	14	L322	A3	Detalje af A3	
2	15	L322	A3	Detalje af A3	
2	17	L322		Oversigter over pladsen	
2	18/19	L322		Oversigter over pladsen	
3	1/2	L224		Diverse oversigter	
3	3	L224		Diverse oversigter	
3	5	L224	A4	Telthus	
3	6	L224	A8	Jagtseng	
3	7/8	L224	A8	Jagtseng	
3	9	L224	A6	Rektangulært depot/jagtseng	
3	10/11	L224	A3	Telthus	
3	12	L224	A2	Kompleks af 3 telthuse	Ø
3	13/14	L224	A2	Kompleks af 3 telthuse	Div. retninger
3	15	L224	A2	Kompleks af 3 telthuse	
3	16/17	L224	A2	Kompleks af 3 telthuse	
3	18	L224	A1	Telthus	SØ
4	2	L224	A1	Telthus	SSV
4	3	L224	A11	Jagtseng	NNV
4	5	L224	A10	Telthus	N
4	6	L224		Div. oversigter fra	N-lige retninger
4	7/8	L224		Div. oversigter	
4	9	L224		Div. oversigter	
4	10/11	L224		Div. oversigter	
4	12	L224		Opmålingsscene	
4	14	L224		Opmålingsscene	
4	15	L224		Detalje af knogler på overfladen.	
4	16/17	L224		Opmåling	

FOTOLISTE

Film	Negativ	L nr.	A nr.	Motiv	Set fra
4	18	L330		Renjægerly	Ø
5	5	L316		Recent teltplads	
5	6	L316		Recent teltplads	
5	7/8	L317	A22	Grav	
5	9	L317		Oversigt	
5	10/11	L317		Oversigt med grave i forgrunden	
5	12	L317	A4	Telthus	
5	15	L317	A11		
5	16/17	L317	A19	Sandsynligvis A19, kammergrav	
5	18	L317	A20	Sandsynligvis A20	
6	12	L201		Abri	
6	13/14	L201		Abri	
6	18	L202		Cache	
7	2	L15	A9		
7	3/4	L15	A9		
7	5	L15	A15	Grav	
7	6	L15		Oversigt/udsigt	
7	8	L15	A21		
7	9	L15		Oversigt	
7	18	L224		Ældre Thule plads – oversigt	
8	2	L302		Abri	
8	6/7	L303		Varde	
8	8	L203		Varde 5	
8	11	L203		Varde 4	
8	17	L306		Recent teltring	
8	18	L306		Recent teltring	
9	2	L214	A1		
9	3/4	L214	A4		
9	5	L214	A5		
9	6/7	L214		Oversigt	
9	8	L325			
10	9/10	L218	A6	Telthus	
10	11	L218	A6	Telthus	
10	12/13	L218	A1	Telthus	
10	14	L218		Oversigt	
10	15/16	L218	A9	Gemme/varde	
10	17	L219		Oversigt	
10	18	L219		Oversigt	



Registrerede lokaliteter 2001

APPENDIX 1

Pasda, Clemens: The use of caves and rockshelters by historic Inuit in West Greenland – Field Report 2001.

The use of caves and rockshelters by historic Inuit in West Greenland – Field Report 2001

Generally ethnoarchaeological investigations can show why, when and how sites were used by modern hunter-gatherers, e.g. how people dealt with restricted space, why they constructed structures or what they left in the site (Gamble 1991, 10-11). In contrast to studies on open-air sites (e.g. Kroll/Price 1991) one has to emphasize that comparable investigations on caves and rockshelters have rarely been carried out by archaeologists or ethnologists (Bonsall/Tolan-Smith 1997). Moreover detailed research on this topic has been done only in tropic (Moser 1999; Gorecki 1991) or desert environments of lower latitudes (Nicholson/Cane 1991; Parkington/Mills 1991) whereas for the Arctic only short descriptions are published (e.g. Binford 1978, 489-492; Gripp 1942).

In 1998 this situation was the starting-point of a project by the Institute of Pre- and Protohistory at the University of Erlangen (Germany) to investigate the use of caves and rockshelters by arctic hunter-gatherers. The Aasivissuit region north of Kangerlussuaq (Sisimiut District, Central West Greenland) was chosen as research area because it is one of the best investigated regions in Greenland with detailed archaeological, ethnohistorical and archaeozoological records (e.g. Møbjerg 1998, 99). These investigations show the use of the landscape by hunter-gatherers over centuries. This knowledge is essential to understand the role of caves and rockshelters in the settlement and subsistence behaviours of Greenlandic Inuit. No ethnoarchaeological observations are possible in the present, as modern Greenlandic caribou hunters do not use the area as in historic times (e.g. Dahl 2000, 166-167). Therefore field surveys were carried out in 1999 and 2000 to document archaeological sites (C./K. Pasda 1999; 2000). This research was funded by the Deutsche Forschungsgemeinschaft (no. Pa 527/2-1). First results of this work deal with disturbances of rockshelter sediments by arctic animals (Pasda in press) and with the general development of a prehistoric/archaeological landscape (Pasda in prep.).

In autumn 2000 the Institute of Pre- and Protohistory at the University of Erlangen was invited by SILA to participate in the project „Coast-, fjord- and inland dwellers: prehistoric and historic settlement patterns in Central West Greenland“. The work of the University of Erlangen in 2001-02 is funded by the Deutsche Forschungsgemeinschaft (no. Pa 527/2-2).

23 days were spent in Greenland in 2001. Field survey was done on 15 days (9 days from and to base camp on a daily basis, 6 days on a field trip). Three days were devoted to helicopter flights and their preparation. Three days were spent in the KISS in Kangerlussuaq. In the field two days were used for non-archaeological activities, e.g. washing. Archaeological sites discovered by walks on these days were recorded too.

The field work consisted of registering all archaeological sites as described in the instruction of the Greenland National Museum and Archive. Rockshelter and cave sites were documented in that manner by all members of the project. Only four rockshelters – L201, L217, L300, L301 - were measured and drawn with handheld tape-measures by one person in (a supposed) greater detail. A talk about the results of the rockshelter-project will be given at the University of Erlangen in January 2002 and at a conference in Innsbruck/Austria in April 2002.

Forthcoming research depends on the results of the field survey in 2002, e.g. on new surveyed areas, test excavations, field conditions, and on presentation/publication of all results. But at least the following topics will be treated:

- Introduction:
 - Discussion of investigations about cave-use by historic and modern hunter-gatherers in general.
 - Evaluation of published references of cave and rockshelter use in Greenland. Until now (Dec. 2001) 62 articles and monographs have been evaluated (Pasda unpubl.).
 - Brief introduction to the use of the research area by Greenlanders from prehistoric to modern times.
- Results: Discussion of the role of caves and rockshelters as spatially fixed sites in the archaeological landscape (Straus 1997, 1; Walthall 1998, 224) of the research area.
 - Presentation of data: appearance, construction, size, preservation, age of structures and finds of all boulder, rockshelter and cave sites.
 - Presentation of topo- and orographic situation of the site as well as its connection to other sites (e.g. base camps, single open-air structures, head-cairns, caches).
 - Comparison with open-air sites: as seen in 2001 rockshelters show different structures built of stone and/or turf of rectangular and circular shapes. At one site only one structure occurs, at other sites (e.g. L214) at least five constructions were found. A statistical comparison of these structures with the so called „hunters beds“ (Grønnow 1986, 72; Grønnow/Meldgaard/Nielsen 1983, 52) found also on several places in 2001, can show if rockshelter sites differ from open-air sites (in size, shape, construction, number of structures, connection to other sites etc.).
 - Comparison of size and shape of single structures with body heights of Thule and historic Greenlanders (e.g. Jørgensen 1989): differences in size and shape can depend on different posture behaviour too or may result out of different ages of the structures.
 - Comparison of rockshelter sites in the Aasivissuit area and in Angujaartorfiup Nunaa.
- Final discussion
 - Rockshelter and cave sites in general: these sites have attributes which are stable over long periods or which occur seasonally in the same manner. The attributes are: restricted spatial conditions, differences in exposition to sun, wind, insects, cold, moisture and access to resources like fuel, water or food (Straus 1979, 332-333), location on tracks and paths. It can be assumed that inhabitants of a region knew (nearly) every cave, rockshelter and boulder because excellent knowledge of the landscape is a precondition for living as hunter-gatherer (Kelly 1995, 97-98, 150-151). Therefore repeated use of these sites seems intentional because hunter-gatherers could anticipate if the attributes mentioned above were adequate for a certain task.
 - Results of this research will not be used to make a simple analogy between the recent/historic Arctic and caves/rockshelter sites used by Pleistocene hunter-gatherers of Europe (see discussion by Kelly 1995, 341). Primarily, the investigation should provide information about the role of caves and rockshelters in the live of arctic hunter-gatherers. This information should at least „widen the horizon“ (Ucko 1969, 262) of scientists dealing with hunter-gatherer archaeology of Central Europe.
- Additional note: In 2001 Klaus Georg Hansen (Sisimiut Museum) interviewed four hunters from Sisimiut about the use of caves and rockshelters. The translation from Greenlandic in English is finished. The paper will reach Erlangen in spring 2002. Results can be incorporated in this investigation.

References:

- L. Binford: *Nunamiut Ethnoarchaeology* (New York 1978).
- C. Bonsall/C. Tolan-Smith (Eds.): *The human use of caves*. BAR Int. Ser. 667 (Oxford 1997).
- J. Dahl: *Saqqaq – An Inuit community in the modern world* (Toronto 2000).
- C. Gamble: *An introduction to the living spaces of mobile peoples*. – In: C.S. Gamble/W.A. Boismier (Eds.): *Ethnoarchaeological approaches to mobile campsites*. Int. Monogr. Prehist., Ethnoarch. Ser. 1 (Ann Arbor 1991) 1-23.
- K. Gripp: *Grönländische Rentierjäger*. – *Offa* 6/7, 1941/42, 40-51.
- P.P. Gorecki: *Horticulturalists as hunter-gatherers: rockshelter usage in Papua-New Guinea*. – In: C.S. Gamble/W.A. Boismier (Eds.): *Ethnoarchaeological approaches to mobile campsites*. Int. Monogr. Prehist., Ethnoarch. Ser. 1 (Ann Arbor 1991) 237-262.
- B. Grønnow: *Recent archaeological investigations of West Greenland caribou hunting*. – *Arctic Anthr.* 23, 1986, 57-80.
- B. Grønnow/M. Meldgaard/J.B. Nielsen: *Aasivissuit – The great summer camp*. – *Meddr. Grønland – Man&Soc.* 5 (Copenhagen 1983).
- J. Balslev Jørgensen: *Anthropology of the Qilakitsoq Eskimos*. – In: J.P. Hart Hansen/H.C. Gulløv (Eds.): *The mummies from Qilakitsoq – Eskimos in the 15th century*. *Meddr. Grønland – Man&Soc.* 12 (Copenhagen 1989) 56-57.
- R.L. Kelly: *The foraging spectrum* (Washington 1995).
- E.M. Kroll/T.D. Price (Eds.): *The interpretation of archaeological spatial patterning* (New York 1991).
- A. Nicholson/S. Cane: *Desert camps – analysis of Australian proto-historic campsites*. – In: C.S. Gamble/W.A. Boismier (Eds.): *Ethnoarchaeological approaches to mobile campsites*. Int. Monogr. Prehist., Ethnoarch. Ser. 1 (Ann Arbor 1991) 263-354.
- J. Moser: *Recent cave dwellings in Southeast Asia: home, domicile or refuges? Explanation and interpretation of prehistoric archaeological structures*. – In: L.R. Owen/M. Porr (Eds.): *Ethno-analogy and the reconstruction of prehistoric artefact use and production*. *Urgesch. Materialh.* 14 (Tübingen 1999) 275-284.
- T. Møbjerg: *The Saqqaq culture in the Sisimiut District municipality elucidated by two sites – Nipisat and Asummiut*. – In: J. Arneborg/H.C. Gulløv (Eds.): *Man, culture and environment in ancient Greenland* (Copenhagen 1998) 98-118.
- J. Parkington/G. Mills: *From space to place – the architecture and social organisation of Southern African mobile communities*. – In: C.S. Gamble/W.A. Boismier (Eds.): *Ethnoarchaeological approaches to mobile campsites*. Int. Monogr. Prehist., Ethnoarch. Ser. 1 (Ann Arbor 1991) 355-370.
- C. Pasda: *Faunalturbation unter Felsüberhängen – Beispiele für Störungen durch Tiere der arktischen Tundra*. – *Ethnogr.-Arch. Zeitschr.* (in press) manuscript: 9 p., 7 fig.
- C. Pasda: *Die Entstehung einer urgeschichtlichen Fundlandschaft* (in prep. for *Ethnogr.-Arch. Zeitschr.*).
- C. Pasda: *Zwischenbericht zur „Höhlen- und Abrinutzung der historischen Inuit in Westgrønland*. – unpubl. Manuskript (Erlangen Dez. 2001): 16 S., 20 Abb.
- C./K. Pasda: *The use of caves and rockshelters by historic Inuit in West Greenland – Field Report 1999*. – unpubl. manuscript (Erlangen 1999): 30 p., 39 fig.
- C./K. Pasda: *The use of caves and rockshelters by historic Inuit in West Greenland – Field Report 2000*. – unpubl. manuscript (Erlangen 2000): 20 p., 23 fig.

L.G. Straus: Caves: a palaeoanthropological resource. – *World Arch.* 10/3, 1979, 331-339.

L.G. Straus: Convenient cavities: some human uses of caves and rockshelters. – In: C. Bonsall/C. Tolan-Smith (Eds.): *The human use of caves.* BAR Int. Ser. 667 (Oxford 1997) 1-8.

P.J. Ucko: Ethnography and archaeological interpretation of funerary remains. – *World Arch.* 1, 1969, 262-280.

J.A. Walthall: Rockshelters and hunter-gatherer adaptation to the Pleistocene/Holocene boundary. – *Am. Ant.* 63, 1998, 223-238.

Adress:

PD Dr. Clemens Pasda
Institut für Ur- und Frühgeschichte
Universität Erlangen-Nürnberg
Kochstraße 4/18
D-91054 Erlangen
Germany
cspasda@phil.uni-erlangen.de

APPENDIX 2

Pasda, Kerstin: Archaeozoological investigations

Archaeozoological investigations

1. Taphonomic aspects of reindeer carcasses

An archaeological survey in West Greenland carried out in August 1999 and 2000 by members of the Department of Archaeology, University of Erlangen-Nürnberg included, among other topics, taphonomical investigations on reindeer that died of natural causes ("The use of caves and rock shelters by historic Inuit in West Greenland" funded by the Deutsche Forschungsgemeinschaft). Reindeer bones and carcasses are a typical feature of the inland tundra of the Aasivissuit region north of Kangerlussuaq (K.Pasda 2001). Age and sex determination of skeletons show that the death community is a direct reflection of seasonal activities of the living population. Reindeer carcasses are defleshed mainly by polar foxes and ravens. These animals cannot destroy massive bones but may transport single bones and skeleton parts. This activity causes typical distributions of skeletal elements in the tundra, below stones and in front of polar fox dens. Some skeletons documented in 1999 were revisited one year later. It appeared that under these circumstances the process of disarticulation is slow and skeletal decay lasts over many years. Strong frost and changing temperatures cause a typical pattern of destruction on different bones. To understand the process of decomposition and the sequence of disarticulation of reindeer skeletons in an arctic climate may help to interpret Palaeolithic bone assemblages in Central Europe.

In 2001 archaeological research continued as part of the project „Coast, Fjord and Inland Dwellers in Central West Greenland“ by SILA. Participation was funded by the Deutsche Forschungsgemeinschaft.

A. Demographic aspects

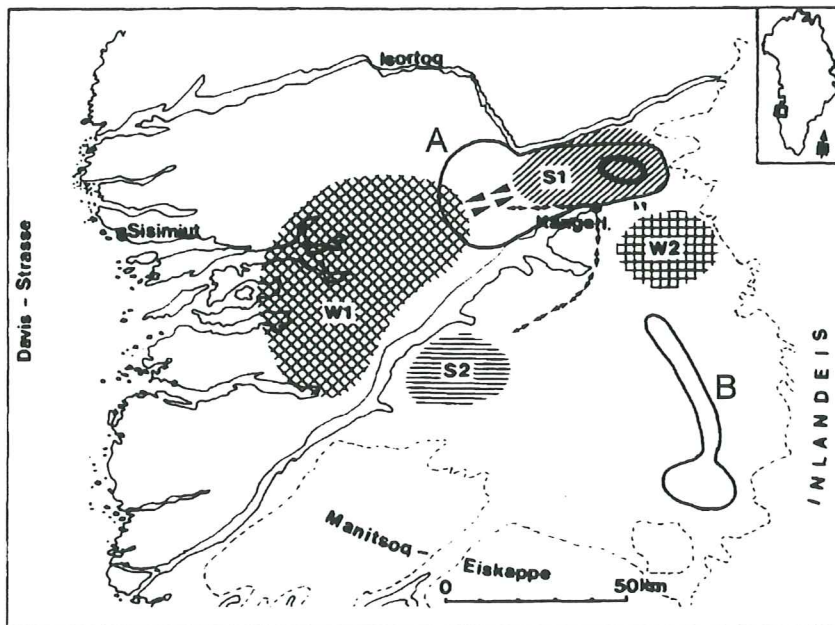


Fig 1: Caribou ranges in Central West Greenland (after Thing 1984): winter (W1, W2) and summer range (S1, S2), movement of reindeer (arrows), investigated area 1999-2000 (A), investigated area 2001 (B)

In contrast to the Aasivissuit region (Fig. 1: A) where approx. 150 carcasses were investigated only 19 dead animals were found in 2001 at the Angujaartorfiup Nunaa region (Fig. 1: B). This shows that Angujaartorfiup Nunaa is not the main range of reindeer in this part of West Greenland. Most animals found in 2001 were of older age (Tab.1). Very young individuals were not present among these remains, from which is possible to assume that region B is not the calving area.

Tab 1: Age and sex of reindeer carcasses found in 2001

Age	sex			sum
	f	m	?	
Infantile	-	-	-	-
Juvenile	-	1	4	5
Subadults	-	1	-	1
Adults	5	7	1	13
Sum (n)	5	9	5	19

B. Age and sex determination of West Greenland reindeer

Beginning in 1999, the age and sex of reindeer bones was determined. Ninety-seven complete reindeer skeletons, fifty-one partial skeletons, and approx. five-hundred-and-fifty single bones were documented. Bones, teeth and antlers were measured (von den Driesch 1976; Weinstock 2000). Status of epiphyseal fusion, tooth development (Fig.2) and abrasion (Fig.3) were documented. Qualitative morphological characteristics of the pelvis and the dimensions of bones and antlers were used for a preliminary sex determination. Jaws of several animals were collected in order to determine more accurately their biological age through the examination of cementum-increments analysis on thin sections of teeth. The advantage of this dual approach is the collection of a whole set of data of sex and age of a single reindeer population. These results in combination with long-bone growth (Fig. 4) may be also useful for archaeozoological investigations.



Fig. 2: Tooth development

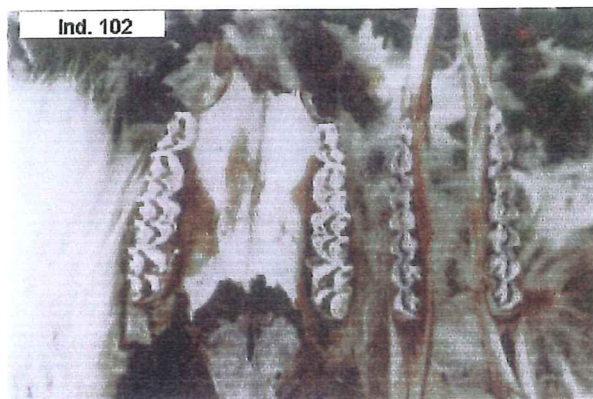


Fig. 3: Tooth development and abrasion

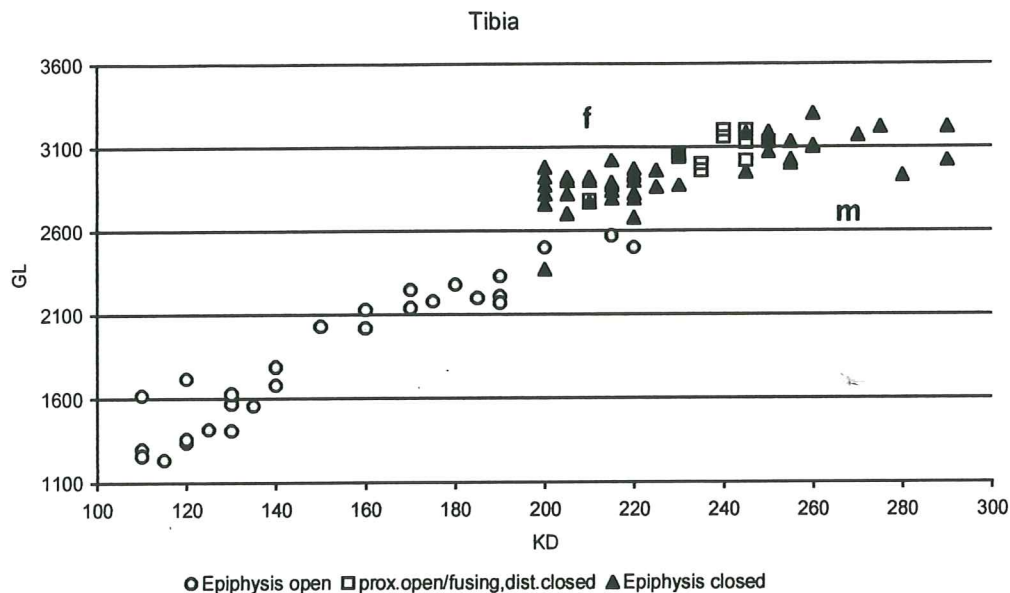


Fig. 4: Sample for longbone growth of greenlandic reindeer

Tooth abrasion and closure of epiphysis in area B were different as north of Kangerlussuaq: teeth found in 2001 showed an advanced level of abrasion while epiphysis were still open partly.

C. Determination of bones of a recent tenthouse

Animal bones in and around site L218, an early-20th century tent-house at lake Atanitdlat taserssuat, were documented. The length of the fragments, the skeletal part, and the sex and age of bones visible on the surface were recorded.

Several questions can be discussed with the data:

- number and sex of hunted animals
- spatial distribution of bones
- number and type of skeletal parts on the surface today
- destruction and fragmentation of bones.

Bibliography

Meldgaard, M. 1986: The Greenland caribou – zoogeography, taxonomy, and population dynamics. Meddr. Grønland, Bioscience 20 (Copenhagen).

Pasda, K. 2001: Taphonomie von Rentierkadavern (*Rangifer tarandus groenlandicus*) in der Tundra Westgrönlands. Quartär 51/52, 173-194.

Skogland, T. 1985: The effects of density-dependent resource limitations on the demography of wild reindeer. Journ. Animal Ecology 54, 359-374.

Thing, H. 1984: Feeding ecology of the West Greenland Caribou (*Rangifer tarandus groenlandicus*) in the Sisimiut-Kangerlussuaq region. Danish Review of Game Biology 12(3) (Kalø) 53 S.

Thing, H./Clausen, B. 1980: Summer mortality among Caribou calves in Greenland. In: Reimers, E.; Gaare, E.; Skjenneberg, S. (Eds.) Proc. 2nd Int. Reindeer/Caribou Symp. 1979 (Røros,) 434-437.

Von den Driesch, A. 1976: Vermessen von Tierknochenfunden aus vor- und frühgeschichtlichen Siedlungen (München).

Weinstock, J., 2000: Late Pleistocene reindeer populations in Middle and Western Europe. An osteometrical study of *Rangifer tarandus*. BioArchaeologica 3 (Tübingen).

Kerstin Pasda M.A.
Wassergasse 24 B
D-91080 Marloffstein
Germany
kcpasda@t-online.de